



ОТЧЕТ

о прохождении **горного** туристского маршрута
четвертой категории сложности по **Центральному Кавказу**
совершенном группой **СТК «Вестра» г. Москва**
в период с **09 июля** по **27 июля 2023** года.

Маршрутная книжка № 1/3-401
Руководитель группы **Политова Галина Александровна**
+7 903 718 46 87, gpolitova@gmail.com

Маршрутно-квалификационная комиссия _____

рассмотрела отчет и считает, что поход может быть зачтен всем участникам и руководителю

_____ категорией сложности.

Отчет использовать в библиотеке _____

Москва, 2023

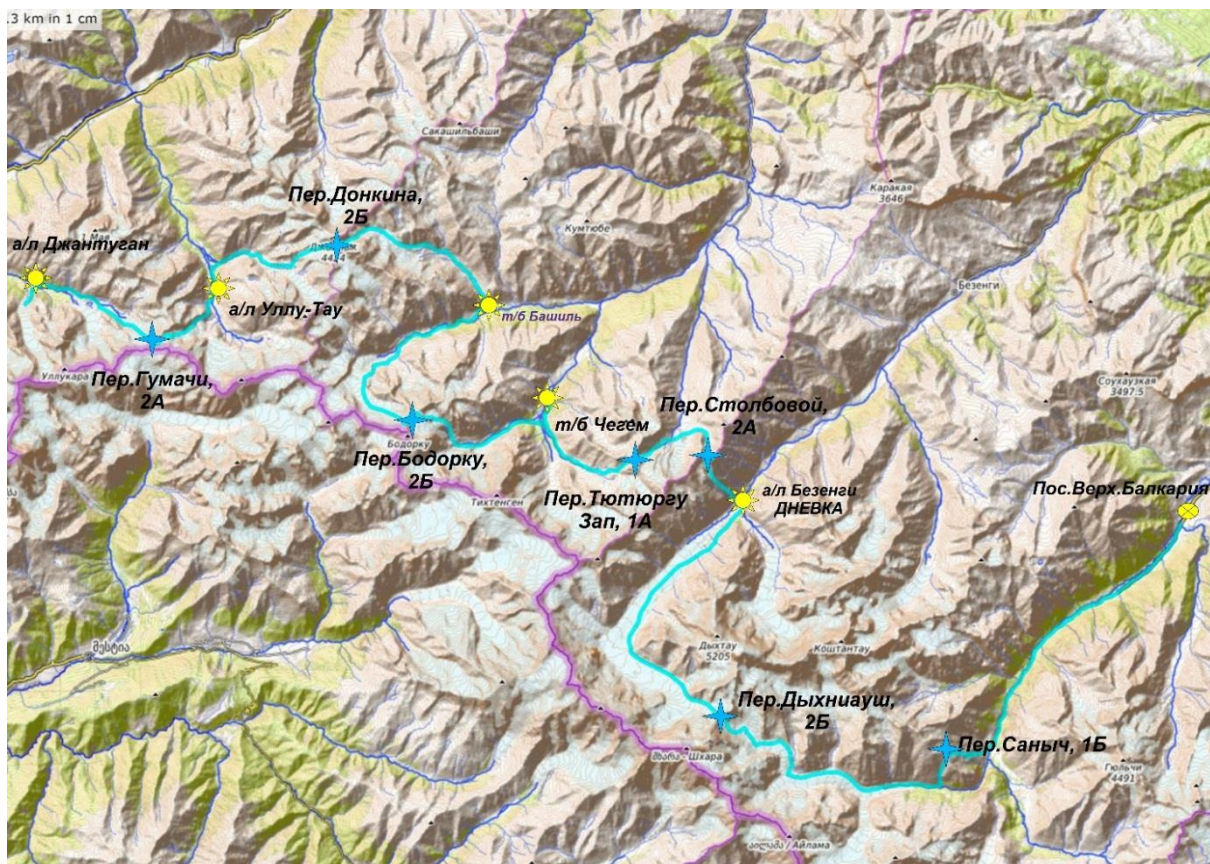
Оглавление

| | |
|--|-----------|
| 1. Справочные сведения | 3 |
| Схема маршрута | 4 |
| Высотный график | 4 |
| Определяющие препятствия маршрута | 5 |
| Состав туристской группы | 5 |
| График движения | 7 |
| 2. Дополнительная информация | 8 |
| Сокращения и пояснения | 8 |
| Общая идея маршрута | 8 |
| Аварийные выходы, запасные варианты, связь | 9 |
| Изменения маршрута и их причины | 9 |
| 3. Организация путешествия, заезд, заброски и обзор района | 10 |
| Организация путешествия, заезд, заброски | 10 |
| Оформление пропусков | 10 |
| Обзор района | 11 |
| 4. Техническое описание маршрута | 11 |
| Пер.Гумачи 2А | 18 |
| Пер.Донкина 2Б | 30 |
| Пер. Бодорку 2Б | 44 |
| Пер.Тютюргу зап. 1А | 57 |
| Пер. Столбовой 2А (траверс вер.50 лет КБАССР-пер.Столбовой Центр – пер.Столбовой 2й) | 63 |
| Пер.Дыхниауш 2Б | 74 |
| Пер. Саныч 1Б | 84 |
| 5. Смета маршрута на группу | 89 |
| 6. Выводы и рекомендации | 90 |

1. Справочные сведения

| | |
|----------------------------------|---|
| Вид туризма | Горный |
| Район | Центральный Кавказ (КБР, Россия) |
| Категория сложности | Четвертая |
| Руководитель | Политова Г.А. |
| Проводящая организация | Спортивно-туристский клуб «Вестра» |
| Выпускающая организация | МКЦТК г.Москвы, 109004, Москва, ул. Александра Солженицына, д.17, стр.1 |
| Номер маршрутной книжки | 1/ 3 – 401 |
| Количество участников | 9 |
| Сроки проведения | 09.07.2023-27.07.2023 |
| Продолжительность активной части | 19 дней (в том числе 1 дневка и 1 отсидка) |
| Протяженность | 144 км |
| Нитка маршрута заявленная | а/л Джантуган – д.р. Адыл-су - пер. Гумачи (2А, 3582м) – лед. Гумачи – д.р. Адыр-Су – а/л «Уллу-Тау» – д.р. Кулумкол-Су - д.р. Кулумкол-Су – лед. Юном Северный – пер. Донкина (2Б, 4073м) – д.р. Джайлыксу – т/б «Башиль» - д.р. Башиль-Аузу-Су – лед. Башиль – пер.Бодорку +пер.Бодорку Сев. (2Б, 4000) – лед.Чат Юж. (3730м) – д.р.Кулаксу – т/б «Чегем» – д.р Тютюргу – лед. Тютюргу - пер. Шаурту В.(2А, 4100м) + вер. МВТУ (2А альп, 4302м)+ пер. Спортивной дружбы (2Б, 4100м) – д.р Черек Безенгийский – а/л «Безенги» - лед. Безенгийский – пер. Дыхниауш (2Б, 3836м) – лед. Башхаауз– лед. Дыхсу – пер. Саныч (1Б, 2850м) – д.р Черек-Балкарский – пос. Верхняя Балкария |
| Нитка маршрута пройденная | а/л Джантуган – д.р. Адыл-су - пер. Гумачи (2А, 3582м) – лед. Гумачи – д.р. Адыр-Су – а/л «Уллу-Тау» – д.р. Кулумкол-Су - д.р. Кулумкол-Су – лед. Юном Северный – пер. Донкина (2Б, 4073м) – д.р. Джайлыксу – т/б «Башиль» - д.р. Башиль-Аузу-Су – лед. Башиль – пер.Бодорку Сев. (2Б, 4000) - лед.Чат Юж. (3730м) – д.р.Кулаксу – т/б «Чегем» – д.р Тютюргу – пер.Тютюргу Зап. (1А, 3700) – д.р. Кору – пер. Столбовой (2А,3741) (траверс пик 50-летия КБАССР - пер. Столбовой - пер. Столбовой 2)- д.р Черек Безенгийский – а/л «Безенги» - лед. Безенгийский – пер. Дыхниауш (2Б, 3836м) – лед. Башхаауз– лед. Дыхсу – пер. Саныч (1Б, 2850м) – д.р Черек-Балкарский – пос. Верхняя Балкария |
| Изменения маршруте | в Согласно запасному варианту: вместо пер. Шаурту В.(2А, 4100м) + вер. МВТУ (2А альп, 4302м)+ пер. Спортивной дружбы (2Б, 4100м) было пройдено пер.Тютюргу Зап. (1А, 3700) – д.р. Кору – пер. Столбовой (2А,3741) (траверс пик 50-летия КБАССР - пер. Столбовой - пер. Столбовой 2) |
| Пройдено всего препятствий | 7 |
| Распределение по категориям | 1А – 1 1Б – 1 2А – 2 2Б – 3 |
| Максимальная высота | 4073 м |
| Максимальная высота ночевки | 4050 м |

1.1. Схема маршрута



<https://nakarte.me/#m=12/43.10712/43.08563&l=Otm&nktl=cEl2lujx7UyOW2Z7dw27Gg>



1.2. Высотный профиль маршрута










1.3. Определяющие препятствия маршрута

| Вид препятствия | Кат. Тр. | Название | Характеристика препятствия | Путь прохождения |
|-----------------|----------|-------------------------------------|--|-----------------------------------|
| перевал | 2А | Гумачи | 3582 м, сн - лед – ск. Подъем в связках –сн-ск склон до 40°. Спуск в связках, обход трещин склон до 35°. | Д.р.Адылсу – д.р.Адырсу |
| перевал | 2Б | Донкина | 4073 м, сн-лед-ск. Опред.сторона – В (на спуск). Подъем в связках. Спуск – 4х50 м (до 50°), последняя через бергшруд, станции на скальных выступах и крючьях | Д.р.Куллумкол – д.р.Джайлык |
| перевал | 2Б | Бадорку | 4000 м. На подходе 50 м по бараньим лбам. Сн-лед. 5х50 м на подъем, спуск в связках. 50 м перил по бараньим лбам при спуске в д.р.Кулаксу | Д.р.Башиль – д.р.Чегем |
| траверс | 2А | пик 50-летия КБАССР - пер.Столбовой | 3741 м, Сн- лед-ск-осыпной. Подъем – сн.склон до 40°. Траверс гребня и спуск – ск-осыпной, до 40°. | Д.р.Кору – д.р.Черек Безенгийский |
| перевал | 2Б | Дыхниауш | Сн-лед-ск. Подъем по сн-лед до 40° в связках. Спуск – по скалам 4х50 м (до 50°), станции на скальных выступах и крючьях. | Ледн.Безенгийский -ледн.Башхауз |

1.4. Состав туристской группы

| № | Фото | ФИО | Дата рождения | Опыт | Должность в походе |
|---|---|-------------------------------|---------------|--|--------------------|
| 1 |  | Политова Галина Александровна | 29.04.1982 | 4ГРх3 (Кавказ, Алтай, Терскей), 5ГУ (Кавказ) | Руководитель |
| 2 |  | Григорьев Виталий Сергеевич | 05.06.1993 | 2ГУ (Кавказ), 3ГУ (Терскей), 2ПУ | Штурман |

| | | | | | |
|---|---|---------------------------------------|------------|---|----------------------|
| 3 |  | Грабовская Любовь Дмитриевна | 08.07.1991 | 2ГУ (Кавказ), 3ГУ (Терской) | Медик |
| 4 |  | Ердаков Александр Александрович | 26.04.1991 | 2ГУ (Кавказ), 3ГУ (Терской), 3ВУ | Завхоз |
| 5 |  | Кислинских Максим Сергеевич | 26.09.1985 | 3ГУ (Кавказ), 4ГУ (Терской) | Реммастер |
| 6 |  | Коциенко Иван Павлович | 19.01.1992 | 2ГР, 3ГУ (Кавказ), 3 с эл. 5ГУ (Терской) | Видеооператор |
| 7 |  | Лугина Анастасия Юрьевна | 07.10.1993 | 3ГУ x2 (Кавказ, Камчатка), 2ВУ | Логист, финансист |
| 8 |  | Политов Максим Евгеньевич | 29.05.2006 | 3 ГУ x2 (Кавказ, Терской) | Эколог |
| 9 |  | Попов Николай Иванович | 30.06.1982 | 1ГР, 4ГУx3 (Кавказ, Алтай, Терской) | Фотограф |

1.5. График движения

| Дата | Дни пути | Участки маршрута | Дистанция (км) | +Набор/-сброс (м) |
|--|----------|---|-----------------------|-------------------|
| 09.07.2023 | 1 | а\л Джантуган – д.р. Адыл-Су – ледн.Кашкаташ (рад.) | 2,2 (4,4 в оба конца) | +/- 379 |
| 10.07.2023 | 2 | д.р.Адыл-су – д.р. Джанкуат – ур. «Зеленая гостиница» (м.н.2) | 5,3 | +637 -43 |
| 11.07.2023 | 3 | (м.н.2) - лед. Джанкуат – пер. Гумачи (2А) – лед. Гумачи – д.р. Адырсу – а\л «Уллу-гау» (м.н.3) | 8,7 | +761 -1266 |
| 12.07.2023 | 4 | (м.н.3) - ур. «Стырый Джайлык» - д.р. Куллумкол-су – Средние Кичкидарские ночевки (м.н.4) | 6,1 | +922 -58 |
| 13.07.2023 | 5 | (м.н.4) – лед. Юном – (м.н.5) | 2,8 | +753 -29 |
| 14.07.2023 | 6 | (м.н.5) - лед. Юном Северный – пер. Донкина (2Б) – лед. Джайлык – д.р. Джайлыксу (м.н.6) | 8,2 | +279 -1562 |
| 15.07.2023 | 7 | (м.н.6) – т/б «Башиль» (м.н.7) | 6,0 | +72 -667 |
| 16.07.2023 | 8 | (м.н.7) - д.р. Башиль-Аузу-Су – лед. Башиль (м.н.8) | 9,1 | +1030 -131 |
| 17.07.2023 | 9 | (м.н.8) - лед. Башиль – пер. Бадорку Северный (2Б, 4000м) — лед. Чат Южный (м.н.9) | 6,1 | +1082 -331 |
| 18.07.2023 | 10 | (м.н.9) - лед. Чат Южный – д.р. Кулаксу - т/б «Чегем» (м.н.10) | 11,8 | +199 -1827 |
| 19.07.2023 | 11 | (м.н.10) - д/р Тютюргу (м.н.11) | 6,5 | +1167 -31 |
| 20.07.2023 | 12 | (м.н.11) – пер. Тютюргу Западный (1А,3700м) – д.р.Кору – подход под пер.Столбовой (м.н.12) | 6,7 | +719 -731 |
| 21.07.2023 | 13 | (м.н.12) пер. Столбовой (2А,3741) (траверс пик 50-летия КБАССР (3780м) - пер. Столбовой 1-ый (2А, 3714) -пер. Столбовой Центральный (2А, 3714м) - пер. Столбовой 2-ой (2А, 3540))– а\л «Безенги»(м.н.13,14) | 7,9 | +771 -1907 |
| 22.07.2023 | 14 | Дневка | 0 | 0 0 |
| 23.07.2023 | 15 | (м.н.14) - д.р. Черек Безенгийский – лед. Уллучиран – стоянки «Угловые ночевки» (м.н.15) | 10,6 | +1017 -162 |
| 24.07.2023 | 16 | Отсидка | 0 | 0 0 |
| 25.07.2023 | 17 | (м.н.16) – лед. Уллучиран – пер. Дыхниауш (2Б, 3836м) – лед. Башхаауз (м.н.17) | 8,8 | +994 -734 |
| 26.07.2023 | 18 | (м.н.17) – лед. Башхаауз – лед. Дыхсу - д.р.Дыхсу (м.н.18) | 11,5 | +183 -1369 |
| 27.07.2023 | 19 | (м.н.18) – д.р. Дыхсу - пер. Саныч (1Б, 2850м) – д/р Черек-Балкарский – пос. Верхняя Балкария | 25,7 | +1127 -2071 |
| Итого, активными способами передвижения | | | 144 | +11713/ -12919 |

2. Дополнительная информация

2.0. Сокращения и пояснения

Везде далее по тексту:

Указания правый и левый даны орографически, если это особо не оговорено.

Время указывается местное (соответствует Московскому).

Дистанция указывается по данным навигатора.

Сокращения:

а/л – альплагерь;

г. – гора, город;

д.р. – долина реки;

к.с. – категория сложности,

КБР – Кабардино-Балкарская Республика;

лед. – ледник;

м.н. – место ночевки;

ос. – осыпной;

пер. – перевал;

пос. – поселок;

по х.д. – по ходу движения;

р. – река;

ск. – скальный;

сн. – снежный;

т/б – турбаза;

хр. – хребет;

ЧХВ – чистое ходовое время;

2.1. Общая идея маршрута

Идея похода заключалась в прохождении техничного и логичного маршрута вдоль Главного Кавказского хребта. Так как для половины участников это был первый поход 4-ой категории сложности, хотелось пройти технически интересные перевалы, и в то же время с полным и понятным описанием, ранее неоднократно хоженые. Видовую составляющую также хотелось сохранить.

Поход планировался как достаточно напряженный и насыщенный препятствиями. Руководителю было интересно пройти такие определяющие препятствия, которые в предыдущих годах пройти не удалось. Это перевалы Бодорку, Спортивной Дружбы, Дыхнауш. Нитка была привязана к этим перевалам, что обосновало направление движения вдоль Главного Кавказского хребта и остальной набор препятствий, логично вписывающийся в линейный маршрут.

Поскольку в районе есть масса турбаз и альплагерей, нитку маршрута составили так, чтобы нахождение препятствий уходило в среднем 3-4 дня. Это позволило сделать несколько забросок по маршруту и делать длительные подходы под определяющие препятствия с более легким рюкзаком.

2.2. Аварийные выходы, запасные варианты, связь

Аварийные выходы:

- Из а/л «Уллу-Тау» в пос. Верхний Баксан по д.р. Адыл-су
- Из т/б «Башиль» в пос. Булунгу по д.р. Чегем
- Из д.р. Чегем в пос. Булунгу
- Из а/л «Безенги» в пос. Безенги по д.р. Черек Безенгийский

Запасные варианты:

- пер. Койауганауш Ложный (1А, 3624м)
- пер.Голубева (2А)
- пер. Чегемский (2Б, 4148м)
- пер. Тютюргу Западный (1А, 3700м), пер. Столбовой (2А, 3714м) – д/р Черек Безенгийский – а/л Безенги

Связь

Группа брала спутниковый трекер IRIDIUM ROCKSTAR, ранее приобретенный участником. По нему каждый день приходил прогноз погоды от КЦ и вечером отправлялись сообщения о состоянии группе на маршруте.

На подходе к пер.Гумачи (д.р.Адыл-су), на пер. Донкина и в а/л Безенги ловила связь (Мегафон, иногда МТС, Билайн). В а/л Безенги был wi-fi.

Помимо трекера брали 3 рации Yesu.

2.3. Изменения маршрута и их причины

Изменение маршрута связано с полученной от КЦ информацией о селе, сошедшем в районе пер. Спортивной дружбы и смышем верхние стоянки. Связка пер. Шаурту В.(2А, 4100м) + вер. МВТУ (2А альп, 4302м)+ пер. Спортивной дружбы (2Б, 4100м) была заменена на запасной вариант: пер. – пер.Тютюргу Зап. (1А, 3700) – д.р. Кору – пер. Столбовой (2А*,3741). Пер. Столбовой был пройден по наиболее безопасному варианту, а именно подъем на пик 50-летия КБАССР, далее траверс через седловину пер. Столбовой Центр. до седловины пер.Столбовой 2, откуда уже был проведен спуск в д.р.Черек Безенгийский. Сложность траверса составила 2А.

3. Организация путешествия, заезд, заброски и обзор района

3.1. Организация путешествия, заезд, заброски

Большинство участников группы из Москвы, один из Ставрополя. Почти все участники организовывали себе тренировки горной техники или предварительные выезды в горные районы перед походом.

За несколько недель перед стартом маршрута руководитель уехала в район Эльбруса, взаимодействовать со школьными группами как инструктор. Еще два участника прилетели в Минеральные воды за несколько дней, закупить недостающее и разобраться с пропусками. Николай из Ставрополя ждал в районе пос. Эльбрус. Пять участников выехали 7-го июля поездом из Москвы.

9-го июля в 4 утра 6 участников встретились в Минеральных водах, где уже ждала заказанная Газель трансфера Минеральные воды – а\л «Джантуган».

Для организации всех групповых забросок и трансферов пользовались услугами Бориса Саракуева. Водителю в Минеральных водах отдали все сумки с подписанными заранее названиями альп.лагерей, кроме сумки «а\л Башиль». За эту заброску лично договаривался участник Иван. Ее передали на баксанском кругу.

В 4:30 выехали, около 5:30 подобрали по дороге Ивана, в 6:30 встретили Николая возле съезда к дачам недалеко от пос. Эльбрус. К 7:30 выгрузились на месте старта маршрута у а\л Джантуган.

3.2. Оформление пропусков

Оформлять пропуска начали заранее, в начале марта. Делали индивидуальные на год на несколько республик сразу КБР (pu.kbr@fsb.ru), КЧР (pu.kcherkes@fsb.ru) и РСО – Алания (pu.rsoalania@fsb.ru), с отправкой на e-mail конкретного ФСБ. Делалось это для широты маневра в случае серьезного пересмотра маршрута, но все пошло штатно, не пригодилось.

Важный нюанс: если в заявлении указать целью «туризм», то вопросов со стороны органов нет, или почти нет. Если указать «спортивный туризм», то в ФСБ необходимо предоставить заверенный список спортивных мероприятий (ФАР/ТССР/ т.д.) с указанием на какое мероприятие нужен пропуск.

В это время с 14 марта, изменился бланк подачи заявления в ФСБ, поэтому кто-то успел по старому заявлению оформиться, а кому-то пришлось переделывать заявление и отправлять на согласование заново. Благо, отделение ФСБ КБР и КЧР вне сезона отвечают оперативно.

Досадная ситуация случилась с пропуском Ивана. Так как он иностранный гражданин, то срок оформления в 2 раза больше и внимание в 3 раза пристальнее. В пропуске он указал 2 района республики, в то время как маршрут проходил через 3 района. Это, формально, грозило не только потерей репутации честного человека в своих и глазах, но и являлось основанием для государственных рестрикций и разворота с маршрута «прямо здесь». Иван держался до последнего и был в тесном контакте с людьми из погрануправления в Нальчике. Даже договорился на доставку пропуска из Нальчика в т\б «Башиль» на предполагаемую дату выдачи, 15 июля, но увы, предполагаемая дата перешла на 30 июля и пришлось сниматься с маршрута.

Пограничников встречали регулярно, пропуск спрашивали каждый раз, с явным вниманием к иностранному участнику. На выходе с маршрута необходимо было отметить в погрануправление Верхней Балкарии, но решили этот вопрос по дороге, звонком начальнику управления.

Делали разрешение в Приэльбрусский заповедник, обошлось в 2т.р. на всю группу.

3.3. Обзор района

Приэльбрусье и Безенги – весьма доступные районы, и практически в каждом отчете написано, как и кем удобно туда добраться, поэтому представляет собой идеальный старт маршрута. Достаточно просто выйти к ГКХ через долины Юсеньги, Адыл-Су или Адыр-Су и дальше идти вдоль хребта. Или начать в районе Череха - Безенгийского. Долину Дыхсу не рекомендуем, ввиду сложного и длительного прохождения ее каньонной части.

В районе множество перевалов 2А, 2Б и вершин аналогичной сложности для маршрутов 3-4 к.с., есть выбор в планировании маршрута и некоторое количество запасных вариантов. Много троп к основным перевалам и вершинам района. Ледники, по большей части, сложности не представляют, но ввиду активного таяния открываются лбы и скальные выходы, к этому надо быть готовыми.

Идя вдоль ГКХ, можно реализовать потребность в эстетике. Белых стен, красивых ледопадов и зеленых долин в данных районах в изобилии.

4. Дневник и техническое описание маршрута

День 1. 09.07.2023. Заезд в а/л Джантуган. Радиальный выход на ледн. Кашкаташ. Ледовая тренировка, акклиматизация.

| Характеристика | Данные дня |
|-------------------------|----------------------------|
| Минимальная высота, (м) | 2261 |
| Максимальная высота | 2610 |
| Дистанция набора, (км) | 2,5 |
| Дистанция спуска, (км) | 2,5 |
| Ночевка (координаты) | N 43°13.065' E 042°41.459' |
| Высота ночевки, (м) | 2261 |
| Погода | Дождь весь день |



Задачей сегодняшнего дня было добраться до места старта. Изначально (еще до похода) планировалась более сложная логистика встречи участников группы. Однако, всё сложилось более успешно и появилась возможность провести акклиматизационный выход на ледн.Кашкаташ и тренировку в день заезда, а не совмещать ее с днем подхода до Зеленой гостиницы, как было запланировано изначально.

После непродолжительного трансфера от Минеральных вод, к 7:30 группа в полном составе выгрузились на месте старта маршрута на 100м дальше конца забора а\л «Джантуган». Начался мелкий дождь. В сторону пограничного КПП не пошли, сразу свернули налево по х. д., к двум мостам через Адыл-Су. Перейдя реку, встали на платных стоянках с беседками и кострищами на противоположном берегу р. Адыл-Су от а\л. Тут же подошли пограничники для проверки пропусков и документов. Поняв, что все штатно и даже у иностранных граждан есть правильно заполненный пропуск, удалились.

Поставить палатки и организовать завтрак удалось, когда только моросило, но на ледовую тренировку вышли в хороший дождь. До лед. Кашкаташ двигались неспешно, тропа очевидная, идет за второй правой по х. д. беседкой после второго моста, хорошо набитая. Дошли минут за 40, встречали по дороге туристов.

Вышли на ледник. Программа тренировки была проста и незамысловата: походить в кошках вверх-вниз-траверсом, сделать пару станций на бурах и пару проушин на каждого, походить группой. Надели кошки, вспомнили, что лед это вам не снег Подмосковья, выкрутили ноги ёлочкой на разных углах. Вроде, все помнят, как это делается, можно работать дальше. Станции грузили от души, держат. Воду из отверстий под проушину выдували с еще большим ажиотажем, заливало сразу. Когда перчатки намочили окончательно – повернули к палаткам. Задача стояла акклиматизироваться, а не замерзнуть.

Пришли в лагерь рано, спешить было некуда, так что план «есть и сушиться» был воплощен мастерски. Еще и костер умудрились разжечь под моросью, что сушке в излюбленных позах водников также поспособствовало. Никто не заболел, не уныл, акклиматизационный выход можно было считать успешным. Отбой организовали в 21:00.



Фото 1.1. Мост около а/л Джантуган



Фото 1.2. Подъем к леднику Кашкаташ



Фото 1.3. Занятия на леднике.



Фото 1.4. Группа у ледника Кашкагаш

День 2. 10.07.2023. а/л Джантуган – Зеленая Гостиница

| Характеристика | Данные дня |
|-------------------------|----------------------------|
| ЧХВ, (ч) | 2ч 18м |
| Время старта | 8:44 |
| Время финиша | 12:20 |
| Минимальная высота, (м) | 2229 |
| Максимальная высота | 2842 |
| Дистанция набора, (км) | 4,80 |
| Дистанция спуска, (м) | 0,42 |
| Ночевка (координаты) | N 43°12.110' E 042°44.678' |
| Высота ночевки, (м) | 2830 |
| Погода | Мелкий дождь |



Встали в 6:30. Решили сегодня не торопиться и поднимать дежурных одновременно с группой, т.к. автоклав в стеклоткани с «доводкой» в термочехле готовит еду примерно за полчаса. Собирались долго, так как сушились после вечерних и ночных дождей.

К 9 утра вышли в сторону стоянок «Зеленая гостиница». Погода переменчивая, облачная, с периодическим мелким дождем. Через 10 минут дошли до КПП. Там стандартная проверка документов, расспросы руководителя что, куда и когда будем в Уллу-Тау. За полчаса справились, пошли по дороге дальше. В районе второго ручья (слева по х.д.) дорога сменилась тропой, местами круто забирающей вверх и идущей вдоль кромки воды. На таких участках натянуты перила, которые обновляются периодически силами местных альпинистов. Третий ручей (слева по х.д.) разлился на всю дорогу из-за осадков, аккуратно бродим и приваливаемся, собираясь плотнее. Через пару сотен метров нас ждет мост через бурную р. Адыл-Су. Мост из бревен между камней и стальных тросов. Качается, но держит. Ставим на целевом берегу страхующего и принимающего палки (с ними не удобно переходить), спокойно проходим.

Далее по хорошо набитой тропе двигаемся вдоль широкого песчаного берега реки уже по правой по х.д. стороне. Потом тропа уходит на травянистый склон и уже напрямик ведет к базе гляциологов у начала морены. К 10:40 доходим до них, привал. Планируем не оставаться здесь, а уйти вверх на моренный гребень на стоянки поближе к леднику. Накрапывает. Уходим по тропе направо от домика гляциологов, идем по гребню, по хорошей тропе. К 12:10 дошли до стоянок возле места, где тропа начинает спускаться к леднику. Здесь ставим лагерь.

Ставим палатки, обживаемся, за водой идем к ближайшему снежнику в сторону ледника. Дождь то усиливается, то затихает. На противоположном крае морены, чуть выше большого гребня видим палатки. **Со стоянок ловит связь и интернет (мегафон 4G)**, так что едим, спим, пишем родным смс. Вечером приходит прогноз погоды, завтра самый обильный на осадки день, надо быть готовыми. Отбой после ужина, к 21:00.



Фото 2.1. Подъем к Зеленой гостинице по хорошей тропе правого берега р.Адылсу.



Фото 2.2 и 2.3: обход прижимов и переход на левый берег. Провешены тросы.



Фото 2.4. Тропа к Зеленой гостинице по левому берегу, выше моста.



Фото 2.5. Путь подъема от Зеленой гостиницы на моренный вал.



Фото 2.6. Начало подъема от Зеленой гостиницы на моренный вали движение по нему



Фото 2.7. Путь движения по моренному валу



Фото 2.8. Движение по моренному валу на подходе к стоянкам



Фото 2.9. Место бивака на моренном валу.

День 3. 11.07.2023. Пер. Гумачи 2А

| Характеристика | Описание |
|---------------------------|---|
| Препятствие | Пер. Гумачи |
| Категория сложности | 2А |
| Высота (по данным GPS), м | 3540 (3559) |
| Характер | Сн – кл с ЮЗ, сн-лед с СВ |
| Расположение | Хребет Адыл-Су, между вер. Гумачи и вер. Уятау |
| Соединяет | Лед. Джанкуат (д.р. Адыл-Су) – лед. Гумачи (р. Адыр-Су) |
| Ориентация (опр.сторона) | ЮЗ-СВ |
| Прохождение | ЮЗ-СВ |
| Описание дается от | а\л «Джантуган» до а\л «Уллу-Тау» |
| GPS координаты | N 43°11.613' E 042°46.421' |
| Используемое снаряжение | Каска, ледоруб, ИСС, кошки, веревка (50м) 3 шт (связки) |
| Снята записка | т/к Планета г.Ростов-на-Дону, рук. Дмитриенко О., 3 к.с. от 01.07.2023 |

| Характеристика | Данные дня |
|-------------------------|---|
| ЧХВ, (ч) | 8ч 48м |
| Время старта | 6:39 |
| Время финиша | 18:40 |
| Минимальная высота, (м) | 2341 |
| Максимальная высота | 3579 |
| Дистанция набора, (км) | 2,86 |
| Дистанция спуска, (м) | 4,68 |
| Ночевка (координаты) | N 43°13.121' E 042°48.433' |
| Высота ночевки, (м) | 2357 |
| Погода | Дождь/снег/низкая облачность. К вечеру прояснение |



Подъем в 4 утра. Ночью было дождливо, местами ветрено и снежно, с утра палатки в корке льда, но дождя нет. Оперативно готовим завтрак и собираемся по сухому, пока есть подарок в виде погодного окна.

В 7 выходим, движемся по тропе в сторону ледника Джанкуат. Каменистая часть тропы быстро заканчивается, сменяясь еще твердым снегом. За один переход спускаемся к началу подъема по леднику.

На осыпном островке перед основной частью ледника надеваем кошки, связываемся в связки-тройки и продолжаем набирать высоту в направлении трека друг за другом. Погода портится, накрывает легким снегом. Идти не тяжело, видно куда, но часто останавливаемся свериться с направлением по треку.

Двигаемся вверх под углом, левее скальных выходов, в сторону выполаживания перед гребнем ГКХ, разделяющим Гумачи и Джантуган Зап. На выполаживании отдых, смотрим на левый по х.д. кулуар, который вдоль скального выхода. Примерно 200 м, занесен снегом, но крупные камни просматриваются, угол 25-30°, снег рыхлый. Бергшрунда под кулуаром не видно.

Продолжаем движение в связках. Поднимаемся с минимальным разрывом, хоть ступени и неплохо держат, иногда снега меньше, чем нужно под стабильную ступень и ботинок пытается уехать. Через 100 м доходим до сужения кулуара, основная часть которого идет налево по х.д., уклон круче. Справа по х.д. скальные выходы, но более пологие, с хорошими полками между ними, решаем идти по скалам.

В 10:40 продолжаем движение в связках и кошках. Встречаются крутые скальные ступеньки с обледенением. Через 40 минут выходим чуть правее и выше перевала, спускаемся метров на 10 вдоль гребя. В 12:04 группа на перевале. Тур на скальном выступе, южнее седловины, виден хорошо. Снег усиливается, видимость падает, но для общей фото достаточно.

Передышка в 10 минут и вниз, по такой погоде непонятно за сколько пройдем ледовую зону. Начали спуск, как и до этого, в связках, почти вплотную. Видимость улучшается. Огибаем отрог в. Гумачи, идем траверсом правее по х.д., заодно уходим от скально-ледового нунатака, который разделяет ледник на 2 части. Наша – правая. Уклон до начала ледопада приятный – 15-20°, больших трещин не видно, снег раскис, периодически проваливаемся по колено. Ветром сдуло облако и наконец хорошо виден весь путь до поворота языка ледника. Уклон становится в районе 30°, движемся на ориентир – скальные выходы.

Спускаемся еще метров 30, замечаем большую поперечную трещину, которую не обойти и пару трещин поменьше, с мостами. Перед большой трещиной склон становится чуть круче, но метров на 40. Проходим трещину прыжком, в связках с попеременной страховкой. После трещины небольшой просматриваемый спуск, а дальше крутой сброс, путь не просматривается. Отправляем лидирующую связку в разведку, они идут левее, между нунатаком и скальными выходами, чуть правее по х.д. Через 20 минут по радию передали, что путь приемлем, трещины обходятся. Решаем посмотреть, что творится вплотную к нунатаку. Ничего хорошего, уклон в 40-45° и море трещин. Обходим трещины помельче, аккуратно, с попеременной страховкой, уходим по крутому участку левее ледопадного разлома, уклон где-то 30-35°, протяженность 70-80м. Собираемся у большого камня в начале пологой части ледника.

Далее необходимо преодолеть нижний ледопад. Держимся по центру ледника, у поворота языка забираем на правую по х.д. его часть, с Чотчата летают камни, видно на снегу. Здесь пологий склон и относительно твердый снег, спускаемся бодро и уже в 15:25 обедаем и снимаем обвязки у конца снежника перед началом тропы в а\л Уллу-Тау. Высота 3232м.

После обеда, в 16:10, начинаем спуск. Снова пришел дождь и облака. Переходим ручей, движемся по камням к боковой левой морене по х.д. С нее начинается хорошая каменная тропа. Обходим по тропе скальный выход, выходим в д.р. Адыр-Су, оттуда

отлично видна дорога, а\л и пограничная будка. Доходим до моста у а\л и не видим моста, только два скользких бревна через бурный поток выше колена.

Приемлемого брода рядом не нашли, поэтому решаем перейти по бревну, организовав подстраховку перильной веревкой. Успешно переправившись, сдаемся пограничникам на проверку, все штатно.

В 19:15 все переправились. За время переправы и проверки документов часть группы забрала заброску, сняла комнату на всех за 400р.\чел. Две розетки и горячий душ прилагаются. Все молодцы, заслужили ужин и крепкий сон до 7 утра)).



Фото 3.1. Путь движения в цирк пер.Гумачи от места ночевки.



Фото 3.2. Путь движения по ледн.Джанкуат к пер.Гумачи



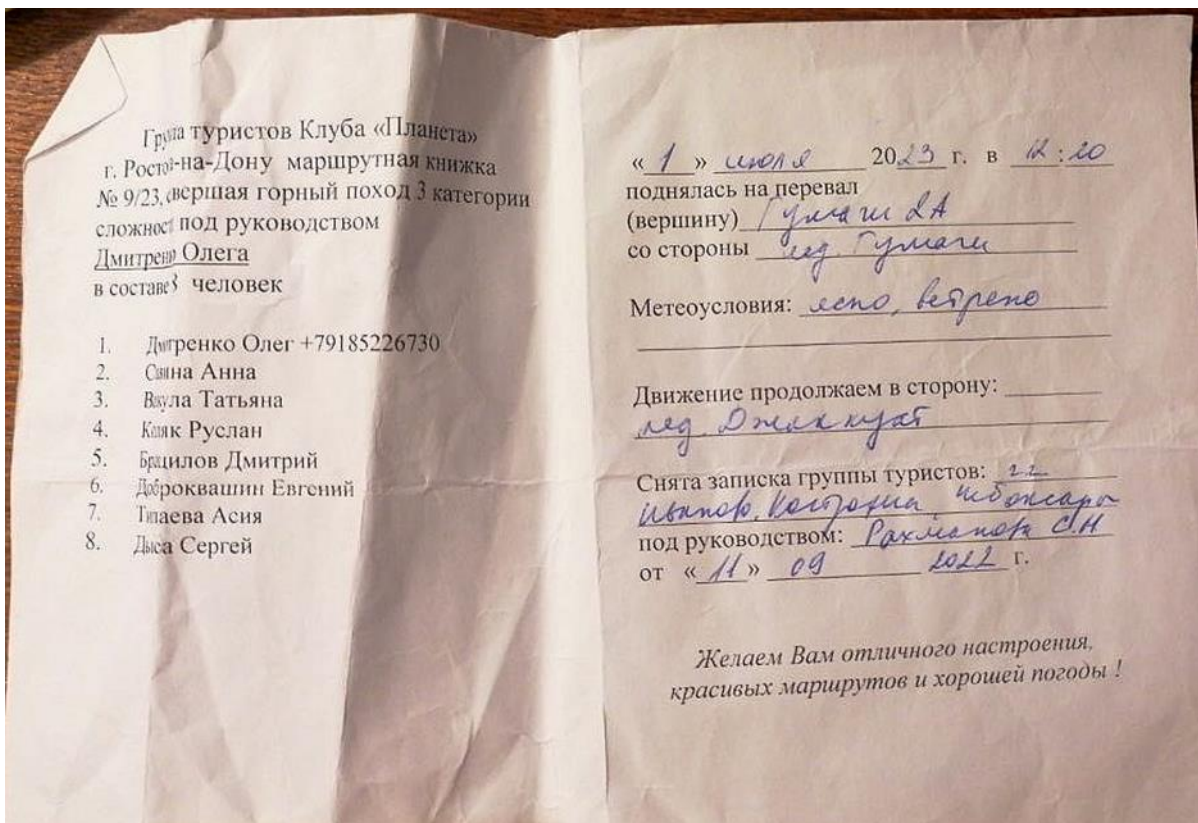
Фото 3.3. Путь подъема на пер.Гумачи



Фото 3.4. Начало подъема на пер.Гумачи Фото 3.5. Выход на гребень, в районе пер.Гумачи



Фото 3.6. Группа на пер.Гумачи, 2А.



Группа туристов Клуба «Планета»
г. Ростов-на-Дону маршрутная книжка
№ 9/23, совершая горный поход 3 категории
сложности под руководством
Дмитрия Олега
в составе 8 человек

1. Дмитренко Олег +79185226730
2. Савина Анна
3. Взула Татьяна
4. Калык Руслан
5. Брадилов Дмитрий
6. Доброквашин Евгений
7. Татаева Асия
8. Дыса Сергей

« 1 » июля 2023 г. в 12:00
поднялась на перевал
(вершину) Гумачи 2А
со стороны лед Гумачи

Метеоусловия: ясно, безветно

Движение продолжаем в сторону: _____

лед Омаккват

Снята записка группы туристов: 22
Иванов, Касарина, Чебоксары
под руководством: Рахманова С.Н.
от « 11 » 09 2022 г.

*Желаем Вам отличного настроения,
красивых маршрутов и хорошей погоды !*

Записка с пер.Гумачи.



Фото 3.7. Путь спуска с пер. Гумачи, обход трещин.




Фото 3.8. Путь спуска с пер. Гумачи



Фото 3.9. Путь движения на спуске с пер.Гумачи, выход к нижним гумачинским ночевкам.



Фото 3.10. Выход на тропу по гребню левобережной морены при спуске с пер.Гумачи в а/л Уллу-тау.



Фото 3.11. Спуск к а/л Уллутау



Фото 3.12. Переправа через р.Адырсу по бревну с подстраховкой перилами.

День 4. 12.07.2023. а/л Уллу-Тау – д.р.Куллумкол

| Характеристика | Данные дня |
|-------------------------|----------------------------|
| ЧХВ, (ч) | 3ч 57м |
| Время старта | 9:50 |
| Время финиша | 14:24 |
| Минимальная высота, (м) | 2326 |
| Максимальная высота | 3218 |
| Дистанция набора, (км) | 5,11 |
| Дистанция спуска, (м) | 0,61 |
| Ночевка (координаты) | N 43°13.651' E 042°51.420' |
| Высота ночевки, (м) | 3206 |
| Погода | Ясно |



Подъем в 7:00 для всей группы, завтрак, совмещенный с просушкой снаряжения. Выход в 10:00. Погода ясная, теплая. От а\л, вдоль правого берега р. Адыл-Су идет проезжая грунтовая дорога, доходим по ней до поворота на бывший а\л «Джайлык» (ориентир – тропа после 1-го моста.). Проходим разрушенные дома, не переходим деревянный мост среди домов, двигаемся этим берегом. За домами – четко читаемая тропа вверх по д.р. Куллумкол. У начала морены переходим реку по мосту, на левый по х.д. берег. Двигаемся по тропе вверх, уклон небольшой в районе 15-20°. Периодически переходим ручьи со склона Куллумколбаши.

Доходим до развилки троп на «райские ночевки», держимся правее по х.д., ближе к реке. Тропа петляет среди камней, потом поднимается на высокий берег. Заканчиваются луга, начинается морена. Тропа идет по морене, затем спускается к реке и у большого выхода скалы забирает наверх, налево по х.д., потом упирается в ручей и идет по гребню.

По плану место стоянки на Живом озере, но группа разведки вменяемых мест там не нашла, поэтому остановились в 14:25 на «средних кичкидарских». Подняться сразу под перевал Донкина в планах не было, поэтому не спешим. Такой подъем (с большим набором высоты) и последующее прохождение на следующий день перевала (с очень ранним подъемом, поскольку склон камнеопасен) потребовал бы слишком много сил, что могло бы подорвать общее состояние группы в начале похода. Обедаем, отдыхаем, ужинаем. Отбой в 21:00.



Фото 4.1. Выход из а\л Уллу-Тау по дороге и поворот в д.р.Куллумкол



Фото 4.2. Подъем по тропе по правому берегу р.Куллумкол



Фото 4.3. Переход одного из притока р.Куллумкол и путь движения по второй ступени долины.



Фото 4.4. Путь движения к месту ночевки, недалеко от озера



Фото 4.5. Место ночевки

День 5. 13.07.2023. Подход под пер.Донкина.

| Характеристика | Данные дня |
|-------------------------|----------------------------|
| ЧХВ, (ч) | 3ч 55м |
| Время старта | 8:14 |
| Время финиша | 14:02 |
| Минимальная высота, (м) | 3206 |
| Максимальная высота | 3947 |
| Дистанция набора, (км) | 2,71 |
| Дистанция спуска, (м) | 0,06 |
| Ночевка (координаты) | N 43°14.186' E 042°52.939' |
| Высота ночевки, (м) | 3947 |
| Погода | Ясно |



Выход в 8 утра. Погода так же ясная. От ночевки уходим по тропе вдоль правого по х.д. берега ручья в сторону лед. Юном Северный. Тропа ведет по морене, вдоль «хвоста» Джайлыка прямо на ледник. Идем по большой старой морене, местами выходы плит. К 11:10 выходим на язык ледника Юном Северный, надеваем кошки, связываемся, наносим плотный слой крема от загара, солнце активно.

Начало ледника местами до 35°, большие трещины читаемы, хоть снега и достаточно много. Двигаемся сначала по центру, потом ближе к скальной перемычке между Юномом Сев. и Юномом Вост, слева по х.д. ледопад. На сужении ледника, где появляется скальная гряда, забираем на правую по х.д. ступень. С нее приспускаемся к снежной мульде и по ее правому краю поднимаемся вверх, на вторую ступень, которая ведет к взлету пер. Чегемский. Наверху этой ступени достаточно полого, на склоне меньше снега, чем внизу, и она близко расположена к пер. Донкина. Место подходит для ночевки. В 14:02 ставим лагерь. Выкапываем места под палатки. Некоторым участникам становится нехорошо (живот). Уложили их в спальники, приставили медика, выдали соответствующих ситуации медикаментов. Наблюдаем.

После обеда трое участников отправились на разведку на перевал (в связке, с рацией). Ребята спустились на край мульды и поднялись на перевал. Дошли быстро, сделали ступени в рыхлом снегу, посмотрели на места крепления станций. Но на спуск вызвали страховочную связку, так как снега по ходу движения достаточно. К 18:00 все участники уже спустились в лагерь на ужин. Ранний отбой, завтра ранний подъем.




Фото 5.1. Путь подхода к ледн.Юном Сев. от места ночевки.



Фото 5.2. Подъем к леднику, обход бараньих лбов.



Фото 5.3. Выход на ледн. Юном Сев.



Фото 5.4. Движение по леднику к месту ночевки у пер.Донкина.




Фото 5.5. Путь движения по по леднику к месту ночевки у пер.Донкина.

День 6. 14.07.2023. Пер. Донкина 2Б

| Характеристика | Описание |
|--------------------------|--|
| Препятствие | Пер. Донкина |
| Категория сложности | 2Б |
| Высота по данным GPS | 3950 (4075) |
| Характер | Сн-лед. с 3, ск – лед с В |
| Расположение | В Ю массиве вер. Джайлык |
| Соединяет | Лед. Юном Сев. (р.Куллумкол-Су) и лед. Джайлык (р. Джайлыксу) |
| Ориентация (опр.сторона) | 3-В |
| Прохождение | 3-В |
| Описание дается от | а\л «Старый Джайлык» до т\б «Башиль» |
| GPS координаты | N 43°14.246' E 042°53.194' |
| Используемое снаряжение | Каска, ледоруб, ИСС, кошки, веревки (50 и 60)м 3 шт. |
| Снята записка | т/к Планета г.Ростов-на-Дону, рук.Щекинова Т., 4 к.с., от 21.06.2022 |

| Характеристика | Данные дня |
|-------------------------|----------------------------|
| ЧХВ, (ч) | 11ч 35м |
| Время старта | 4:56 |
| Время финиша | 19:00 |
| Минимальная высота, (м) | 2657 |
| Максимальная высота | 4075 |
| Дистанция набора, (км) | 0,95 |
| Дистанция спуска, (м) | 7,20 |
| Ночевка (координаты) | N 43°14.089' E 042°57.384' |
| Высота ночевки, (м) | 2663 |
| Погода | Ясно |



Подъем в 3:00, выход в 5:00. Морозно и ясно. Надеваем кошки, связываемся в связки, состояние бодрое, заболевшие накануне участники чувствуют себя нормально, симптомы прошли. Уходим с холма вниз, в сторону мульды, выходим на ее гребень и спокойно идем по снежному взлету. Крутизна 20°. Так вчерашняя разведка шла обратно. В 5:43 доходим до перевала, по набитым накануне ступеням. Седловина узкая, максимум под одну палатку, с одной стороны монолитная стена Джайлыка, с другой рыхлые скалы, уходящие к пер. Чегемский. Поймали интернет с Эльбруса. Под стеной откол, на котором некоторое

количество петель и шнуров. Спуск – крутой снежник под 50°, 2 участка скальных выходов, берг.

Станция 1. На откол вешаем петлю, страхуем ее парой крюков в щели выше, дополнительную петлю вешаем вокруг большого камня рядом со стеной. Первая станция готова. От откола склон обрывается, на обрыве маленький карниз, еще 2 метра крутого участка после карниза и хороший снежный склон. Карниз пробрили, ушли по склону вдоль стены (на расстоянии 3-4 метров) до угла стены и контрфорса. Там на петле сделали перестежку, чтобы не было сильного маятника. Со стены сыпет снегом и камнями. Есть наблюдающие, подающие команды.

Станция 2. Вторую станцию сделали на 2 крючьях, в берге под контрфорсом. Место узкое, влезает 2 человека, но камнями не обдаёт. От второй станции участок спуска сначала по снегу, потом по глинистым скалам. Много чего может поехать или отколоться в процессе, надо быть аккуратнее.

Станция 3. На скальном выходе перед перегибом сделали третью станцию, на петлях, на крепких скальных выходах. Есть небольшие полки под стоячее положение. Спокойно влезло 3 человека, 4-ый с трудом. Далее самый сложный участок, спуск под углом с выходами вертикальных плит и множеством живых мелких и средних камней. Нижняя станция местами простреливалась даже под углом к спускающемуся.

Станция 4. На петле на отколе и 2 крюках, на полке у конца скал. Места не более чем для 3 человек. От станции скинули последнюю веревку в сторону берга, но нам повезло, и чуть правее по х.д. нашелся снежный мост, за мостом уже полого, 15-20°. Плюс в берг скатываются почти все камни, летящие со стены Джайлыка.

Итого, 4 веревки и работа с крючьями. К 12:10 все участники спустились на ледник Джайлык. Ледник закрыт, так что связки и бодрый спуск. Держались правой по х.д. стороны ледника, меньше перегибов и трещин. Ледопад обходили слева по х.д. Потом снова в центр и так до выхода из цирка. У большой протоки на леднике сделали обед, наблюдали за парапланеристом.

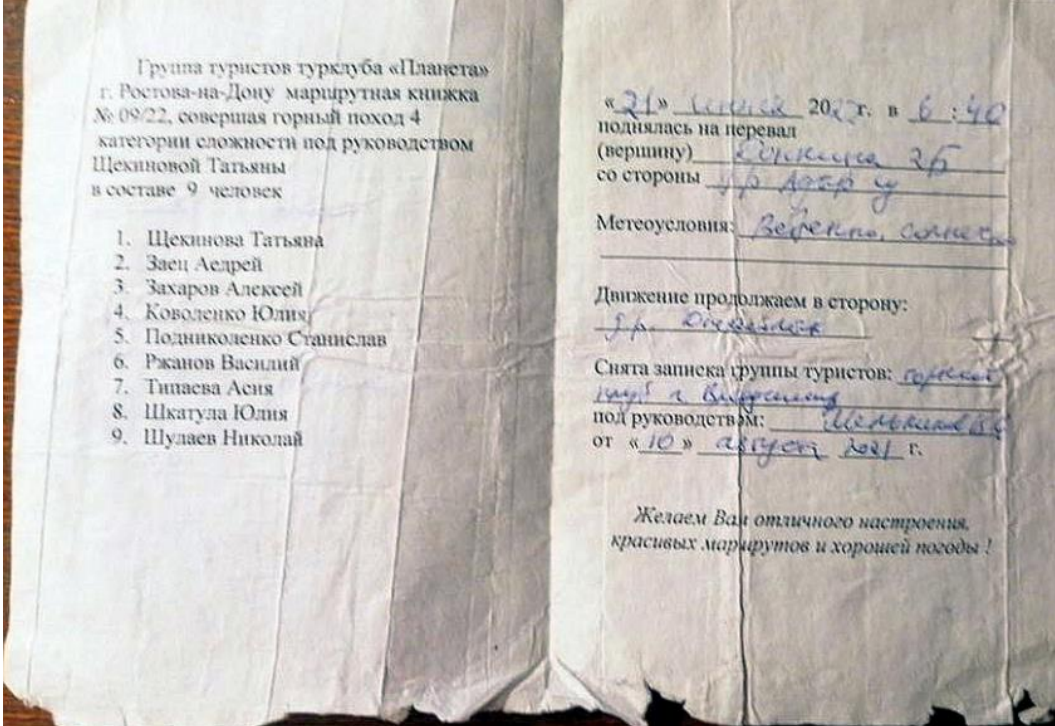
В 16:00 начали спуск по открытому леднику в сторону р. Джайлык-Су. По льду дошли до истока реки, дальше не самый приятный участок – большие камни среди льда, припорошенные глиной или песком. В кошках уже не так удобно, в ботинках – скользко. Такого метров 300, дальше камни и трава долины. Пару раз перебродили по камням еще маленькую реку, в основном, держались левого по х.д. берега. Прошлись по траве в поисках тропы, нашли наверху, на моренном валу. По ней переходим через первый ручей, доходим до слияния с р. Кенчат. Стоянки за рекой. Бродить не пришлось, нашли место перехода с минимальным количеством воды. К вечеру на месте стоянки, на поляне под большим куском скалы, где достаточно ровных мест под палатки. Узнаем прогноз погоды и новость, что пропуск Ване не готов. Еще один участник (Коля) выражает опасения по поводу своих коленей и просится составить компанию Ване на 3 дня, пока группа пойдет пер. Бодорку. Вариант приемлемый.



Фото 6.1. Место ночевки под пер.Донкина



Фото 6.2. Перевальный взлет со стороны ледн.Юном Сев. и группа на перевале Донкина.



Записка с пер.Донкина

Группа туристов турклуба «Планета»
г. Ростова-на-Дону маршрутная книжка
№ 09/22, совершая горный поход 4
категории сложности под руководством
Щекиновой Татьяны
в составе 9 человек

1. Щекинова Татьяна
2. Заец Андрей
3. Захаров Алексей
4. Коваленко Юлия
5. Подниколенко Станислав
6. Ржанов Василий
7. Типаева Ася
8. Шкатула Юлия
9. Шулаев Николай

«21» Июня 2021 г. в 6:40
поднялась на перевал
(вершину) Перевала 2Б
со стороны Ю. Дюбу

Метеоусловия: Ветерина, солнце

Движение продолжаем в сторону:
Ю. Дюбу

Снята записка группы туристов: Горный
поход в Высокотом
под руководством: Щекинова Т.Т.
от «10» августа 2021 г.

Желаем Вам отличного настроения,
красивых маршрутов и хорошей погоды!



Фото 6.3. Вид с пер.Донкина в сторону д.р.Адырсу



Фото 6.4. Начало спуска по первой веревке, прохождение небольшого снежного карниза



Фото 6.5. Спуск по первой веревке, вторая станция видна на скалах



Фото 6.6. Спуск по второй и третьей веревке



Фото 6.7. Путь спуска с пер. Донкина



Фото 6.8. Путь спуска с пер. Донкина и дальнейшего движения по ледн. Джайлык



Фото 6.9. Спуск по ледн. Джайлык.



Фото 6.10. Движение по ледн. Джайлык,обед



Фото 6.11. Вид с места обеда на пер.Седло Чегема (2Б) и безумный парашютист)



Фото 6.12. Путь движения по зачехленному леднику Джайлык



Фото 6.13. Путь спуска к слиянию р.Джайлык и р.Кенчат



Фото 6.14. Спуск к слиянию р.Джайлык и р.Кенчат и брод.

День 7. 15.07.2023. Спуск в т/б Башиль. Заброска, полудневка.

| Характеристика | Данные дня |
|-------------------------|----------------------------|
| ЧХВ, (ч) | 2ч 49м |
| Время старта | 9:40 |
| Время финиша | 16:30 |
| Минимальная высота, (м) | 2049 |
| Максимальная высота | 2668 |
| Дистанция набора, (км) | 1,20 |
| Дистанция спуска, (м) | 4,64 |
| Ночевка (координаты) | N 43°12.357' E 042°59.044' |
| Высота ночевки, (м) | 2087 |
| Погода | Переменная облачность |



Подъем в 6:00, к 8:00 выходим, сегодня небольшой отрезок пути. Погода солнечная. Утром еще один участник (Максим П.) по состоянию здоровья желает присоединиться на 3 дня к Коле и Ване. Группа и руководитель не настаивает, вариант приемлемый.

По хорошей и весьма живописной тропе по левому берегу (по х.д.) доходим до крутого соснового участка с тросиковыми перилами в районе высоты 2300. После крутого спуска появились пограничники с проверкой пропусков. Ждали нас, приятно. Показываем, идем дальше и через минут 10 выходим на тропу вдоль р. Джайлык-Су и мосту через реку. После моста – дорога к ал «Башиль» и большому навесному мосту через р. Башиль-Аузу-

Су.Мост скользкий, внимательнее. По дороге приглядываем себе место под ночлег. Лес здесь удивительно хорош.

К 12 располагаемся на ожидание машин у въезда в а\л, забираем заброску, отписываемся воителю. Неспешно обедаем и ждем. К назначенному времени приезжает Нива, грузим туда троих участников, отдаем им часть заброски, которую не берем с собой. Нас осталось 6-ть участников. На волне приподнятого настроения и наставления проводницы Вероники, идем искать Хасана – начальника лагеря, и дарить вкусный вафельный торт, ведь налаживание связей никто не отменял. Нашли в добром здравии – одарили, получили в качестве ответного шага гостинцев и бесценные наставления старшего поколения. К 17 устроились на стоянку рядом с большим разрушенным корпусом а\л и новым мостом, на левом орографически берегу Башиль-Аузу-Су. Отбой к 20:00.



Фото 7.1. Путь спуска по левому берегу р.Джайлык в т/б Башиль



Фото 7.2. На привале в д.р.Джайлык



Фото 7.3. Мост через р.Джайлык и через р.Башиль




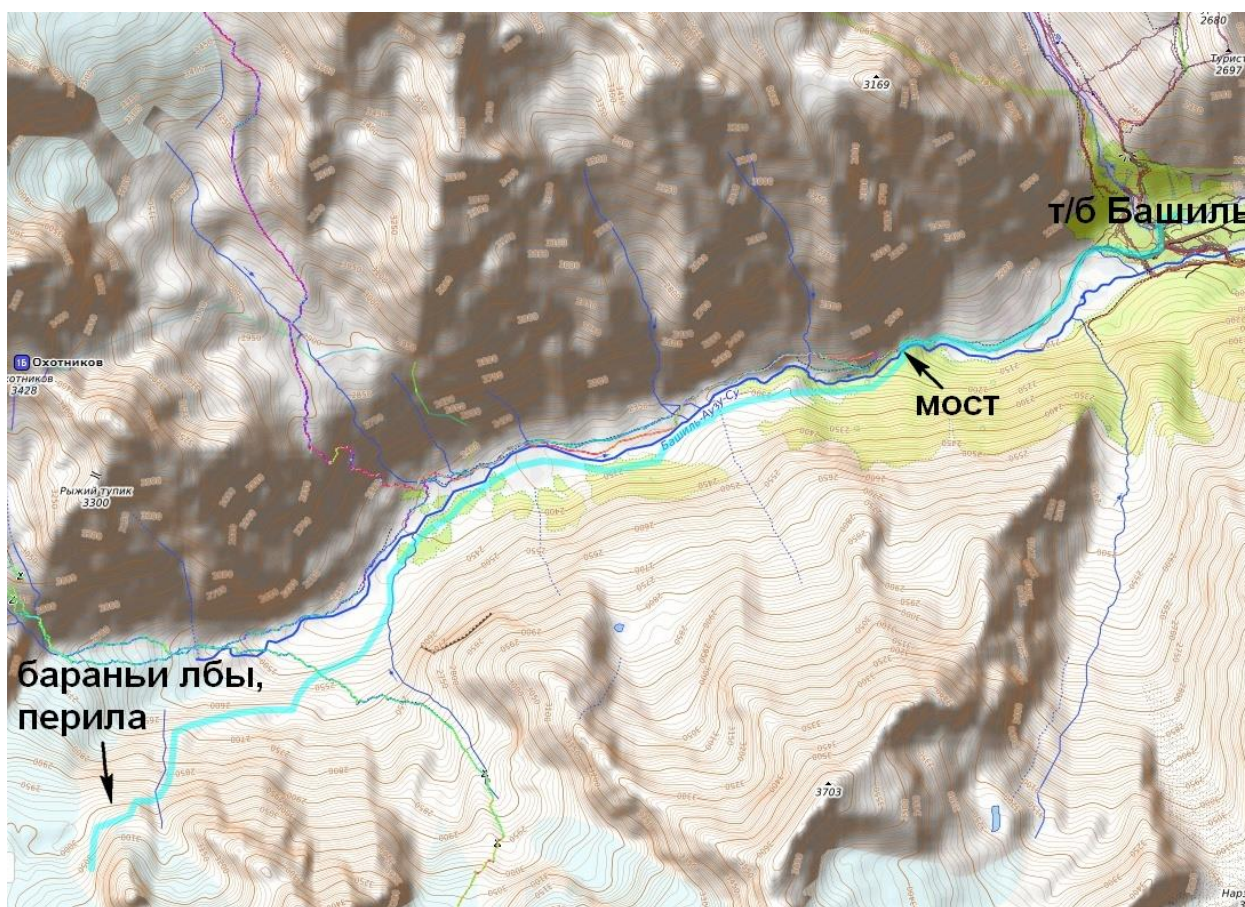
Фото 7.4. Т/б Башиль



Фото 7.5. Место ночевки недалеко от т/б Башиль (на другом берегу)

День 8. 16.07.2023. Д. р. Башиль-Аузу-Су, подход под пер.Бодорку

| Характеристика | Данные дня |
|-------------------------|--|
| ЧХВ, (ч) | 4ч 23м |
| Время старта | 6:50м |
| Время финиша | 15:07 |
| Минимальная высота, (м) | 2082 |
| Максимальная высота | 3012 |
| Дистанция набора, (км) | 7,14 |
| Дистанция спуска, (м) | 1,22 |
| Ночевка (координаты) | N 43°10.588' E 042°54.259' |
| Высота ночевки, (м) | 2993 |
| Погода | Переменная обл, после обеда дождь, туман |



Подъем в 5:00, к 7:00 вышли. Группа, кроме Коциенко И., Попова Н и Политова М. идет по маршруту к перевалу Бодорку. Эти же трое ребят ожидают в Башиле пропуск, на который мы еще надеемся, и потом поднимаются (втроем, или вдвоем, если пропуска не будет и Иван уедет вниз) в т/б Чегем по дороге. Ребятам выдана палатка, запас еды, горелка, джет.

Погода ясная. Идем все по тому же берегу, проходим большую поляну, дорога становится тропой, уводящей в лес на склоне. Идем по ней почти до самого водопада.

Через большие камни перед водопадом уложен новый мост, тропа выводит на него (раньше такого моста не было, был условный «чертов» мостик. Обычно группы шли дальше и бродили р.Башильаузу выше по течению). Переходим р. Башиль-Аузу-Су. Сразу после моста на целевом берегу тропа забирает вверх и выводит к деревянным воротцам для скота. Видим ворота, поворачиваем направо по х.д. и, проходя через них, движемся вверх по долине.

Через 10 минут выходим на заливные луга с множеством ручьев и коров. Красивое место. Троп несколько, натоптаны коровами, идут до моренного вала слева по х.д. (правобережная морена ледн.Башиль). От начала морены начинается одна хорошо читаемая тропа по верху гребня морены. Гребень периодически осыпается, нужно быть аккуратными.

Проходим озерцо со стоянками между склоном и подножьем морены, доходим до водопадов с бараньих лбов. Здесь тропа кончается вместе с обширным куском моренного гребня, продолжается через несколько десятков метров после бараньих лбов, спуск вниз осложнен осыпанием склона, большим уклоном и несколькими веревками вниз. Решаем обойти эту промоину вверху под водопадом и вылезти на продолжение морены выше скал.

Сразу после водопада, на широкой полке, находим широкую расщелину, по которой достаточно просто забраться выше лба. На большом камне полки организуем страховку лидеру, который идет без рюкзака. 3\4 веревки вверх, почти не сыпет, можно жумарить, а можно лезть ножками. Вверху станция на хорошем отколе, рядом маленький рукав водопада и хорошее место для сбора группы.

От откола делаем веревку траверса по узкой полке и все, скальные выходы пройдены. После - широкий склон с небольшим уклоном в сторону реки и метров 400 тропы до начала осыпи.

Погода начинает портиться, задул ветер, с пер. Грановского пришли тучи. Дошли до осыпи, уходящей налево по х.д. в сторону лед. Башиль. Склон глинистый, осыпь мелкая, скользит, уклон примерно 25°. Собираемся плотной группой, идем мелкими зиг-загами вверх до снежника в пологом кулуаре. Двигаемся вдоль его левой по х.д. стороны, на него выходим только вверху, где маленькая снежная перемычка под скальной стенкой отрога, разделяющего основной ледник и остатки. Справа по х.д. от стенки отрога начало более крупной осыпи с местами под палатки. Перемычку снежника пересекаем траверсом, уклон 15-20°, но ступени делаются плохо, внизу скальные выходы.

После снежника выходим на небольшой моренный гребень, чуть спускаемся в карман морены, к большим стоянкам. Пришли в 17:50. Как только поставили палатки начался дождь. Лил весь вечер и пол ночи. Так что из палаток без нужды не выходили, ужин готовили в палатке-4ке.



Фото 8.1. Р.Башиль уходит в каньон. Новый мост на месте «чертового мостика».



Фото 8.2. Тропа по правому берегу р.Башиль



Фото 8.3. Путь по правому берегу р.Башиль после мостика



Фото 8.4. Выход на правобережную морену ледн.Башиль



Фото 8.5. Путь обхода промоины и дальнейшего подъема



Фото 8.6. Брод притока и подход к бараньим лбам



Фото 8.7. Подъем по бараньим лбам



Фото 8.8. Путь выхода к месту ночевки



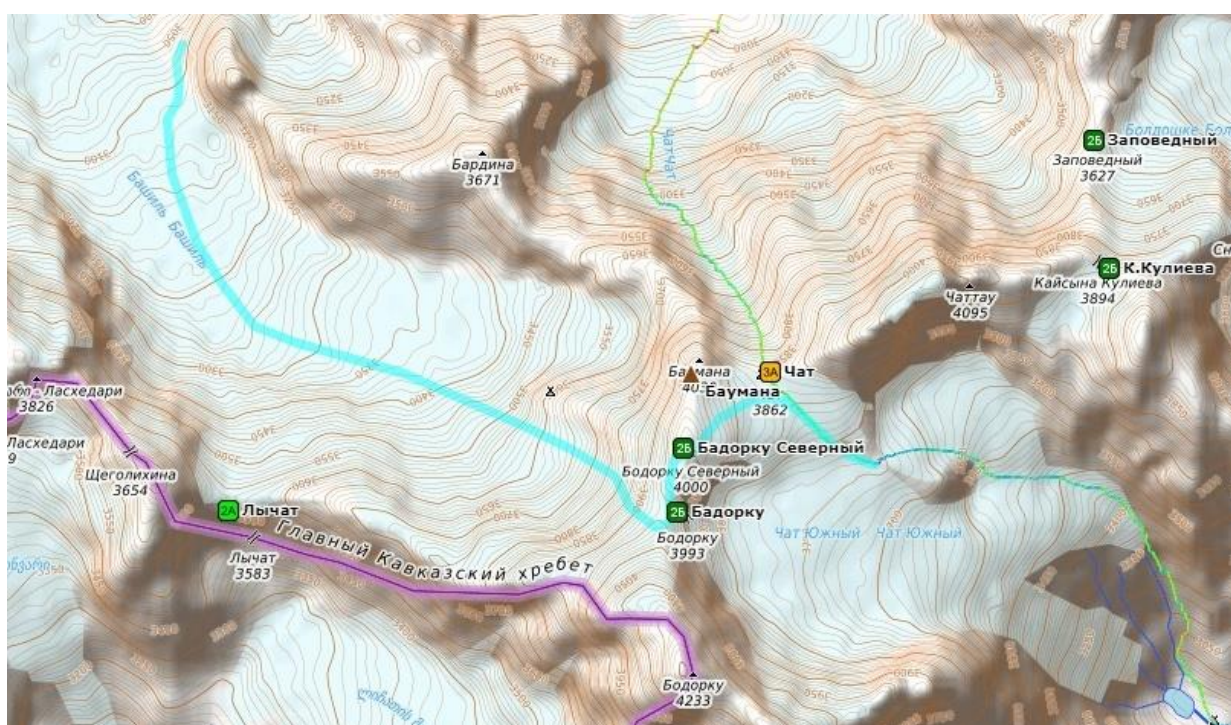
Фото 8.9. Место ночевки под пер.Бодорку (со стороны д.р.Башиль)

День 9. 17.07.2023 пер. Бодорку Северный 2Б

| Характеристика | Описание |
|--------------------------|---|
| Препятствие | Пер. Бодорку Северный |
| Категория сложности | 2Б |
| Высота по данным GPS | 3993 (4014) |
| Характер | Сн-лед с З, сн-лед с В |
| Расположение | В перемычке между п.Баумана и вер. Бодорку |
| Соединяет | Лед. Башиль (р. Башиль-Аузу-Су) и лед. Чат Южный (р. Кулаксу) |
| Ориентация (опр.сторона) | З-В |
| Прохождение | З-В |
| Описание дается от | т\б»Башиль» до т\б «Чегем» |
| GPS координаты | N 43°09.382' E 042°55.930' |
| Используемое снаряжение | Каска, ледоруб, ИСС, кошки, веревки (50 и 60)м 3 шт. |

| | |
|---------------|---|
| Снята записка | группа туристов Челябинской обл, рук. Ручьев А.Н., 5 к.с. от 19.08.2021 |
|---------------|---|

| Характеристика | Данные дня |
|-------------------------|--|
| ЧХВ, (ч) | 8ч 30м |
| Время старта | 6:06 |
| Время финиша | 17:51 |
| Минимальная высота, (м) | 2964 |
| Максимальная высота | 4019 |
| Дистанция набора, (км) | 4,49 |
| Дистанция спуска, (м) | 1,52 |
| Ночевка (координаты) | N 43°09.292' E 042°56.525' |
| Высота ночевки, (м) | 3746 |
| Погода | Солнечно. После обеда – переменная обл |



Подъем в 4:00, выход 5:55. Поднялись на моренный вал, который отделяет осыпной участок и язык ледника и идет вдоль скального отрога слева по х.д. Прошли в этом направлении метров 200, нашли место для спуска к леднику траверсом. Спуск в районе 25м, по крупной осыпи.

Надели кошки, ледник открыт, так что двигаемся в своем темпе. Распогодилось, жарит солнце. Через минут 40 вышли на закрытый участок, связались, продолжили движение до большого выполаживания перед ледопадом и заходом на пер. Бодорку Центральный. Посреди склона лежит упавший кусок ступени ледника.

Оценив склоны, решили не делать траверса с Северного на Центральный, а идти только Северный Бодорку. Проходим под ледопадом ближе к скальному отрогу слева по х.д. Поднимаемся плотной группой между трещинами в сторону кулуара, ведущего на верх отрога. Справа ледопад, идущий вдоль ГКХ.

Уклон небольшой, в среднем 20-25°, трещины большие, хорошо видны, снега много. За один переход выходим на вторую ступень ледника, на выполаживание непосредственно перед перевальным взлетом на пер.Бодорку Центральный. Здесь поворачиваем налево по х.д., во второй широкий кулуар отрога, который засыпан снегом почти до верха.

Плотной группой поднимаемся в лоб, делая ступени. Снег под солнцем раскис, идти удобно, уклон 25-30°, ничего не сыпет. За метров 15 до верха начинается мелкая пластинчатая осыпь, уклон меньше, где-то осыпь едет, но не вся. Выбираемся на широкую скальную полку между снегом и небольшой осыпной гряде, уходящей наверх, к плечу перед перевалом Бодорку Северный.

В 12:10, поднявшись, решаем сделать чай с сухпайком перед участком с веревками. Погода портится. За полчаса управляемся и в связках выходим на гребень с пластинчатой осыпью. Начинает идти снег.

По осыпи быстро доходим до снежного подъема к следующим скальным выходам, уклон на снегу в районе 30°. Снег достаточно твердый, делаем ступени, идем заг-загом. Выходим на участок скал, от которого решаем проवेशивать перила до перевала. Крутизна склона позволила бы идти и на личной технике, но есть куда падать.

Первая станция на большом камне перед перевальным взлетом. Лидер поднимается с ледорубами и лопатой, для точек. Снег усилился, видимость переменная.

Первая веревка 60 м, остальные по 50. До скального откола пред самым перевалом провешено 3 полных веревки и половина от 4-ой. От откола половина веревки вверх по снегу вдоль скал и еще половина веревки до выхода на перевал. Итого было провешено 5 веревок, станции делались в снегу на ледорубах и снежной лопате или на отколах скал.

В 17:10 группа собралась на перевале. Тур на вершине левого по х.д. скального выхода в отроге п.Баумана. Отдыхаем 10 минут, фотографируемся, связываемся и начинаем спуск по лед.Чат Южный. Снег мокрый, склон 35-40°. Нашло облако, идем медленно, ориентиров пока не видно, сверяемся с треком. Выйдя на пологую часть ледника, немного заплутали, сделали полукруг перед выходом на ледовое плато. Распогодилось, как раз, чтобы оценить хорошее место для стоянки. Останавливаемся на плато, ближе к скальному гребню, что делит ледник на 2 языка, ставим палатки. Ужин, отбой в 21:00.



Фото 9.1. Выход на ледник Башиль в цирк пер.Бодорку



Фото 9.2. Движение по закрытому леднику Башиль



Фото 9.3. Путь подъема на пер. Бодорку Сев.



Фото 9.4. Путь подъема от места обеда (возможного места ночевки).



Фото 9.5. Подъем на седловину пер.Бодорку Сев., перила.



Контрольная записка

Группа туристов *В.И.Иванов и др.*

в количестве *21* человек, состоящая из *20* мужчин и *1* женщины

категории сложности, выданная к туру (месту хранения записки) на (в) *г. Сев. Бодорку Сев. (25, 4000)*

объект, маршрут, маршрут, маршрут с *с. стороны - с.в. (3,4, 3,8, 6,3)*

Метеос. зона *Австрия - С.В. Альпы*

Составные группы: *мужские*

Группа продолжает движение в направлении *с.в. - с.в.в.*

Движение по маршруту от тура начато в *7,20* часов *19* августа *2020* г. под руководством *Друсов А.Н.*

Маршрутная книжка № *(448)*

Мы, туристы *составили записку т.к. в Восточной Австрии, 4 км. от 22.08.2020г.*

сигнал « » *200* г.

Наш адрес: _____

Руководитель группы *Михаил Роман* (448)

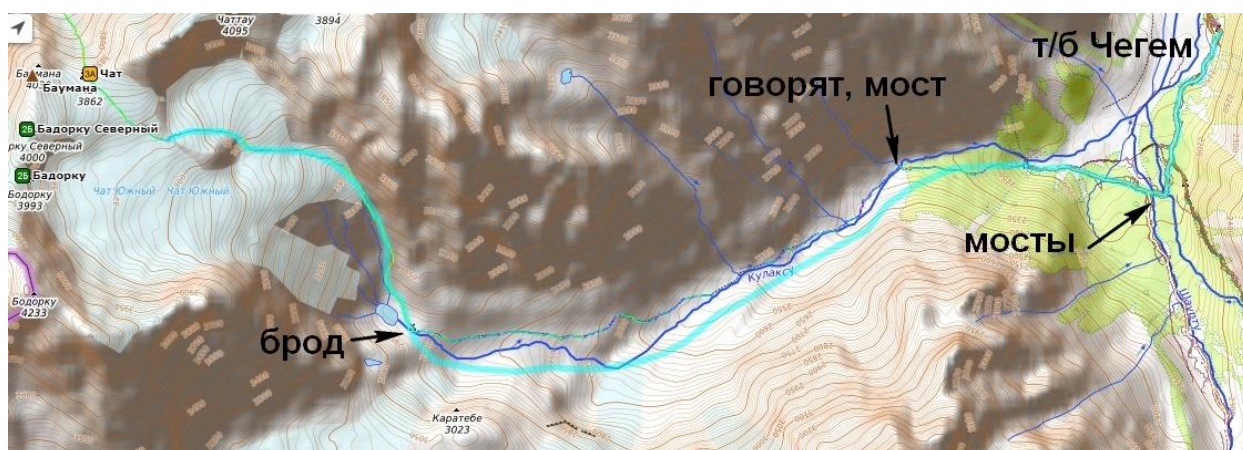
Фото 9.6. Группа на пер.Бодорку Сев. и перевальная записка.



Фото 9.7. Спуск с перевала к месту ночевки.

День 10. 18.07.2023. Спуск в т/б Чегет, подбор заброски.

| Характеристика | Данные дня |
|-------------------------|--|
| ЧХВ, (ч) | 6ч 29м |
| Время старта | 7:48 |
| Время финиша | 18:41 |
| Минимальная высота, (м) | 2104 |
| Максимальная высота | 3766 |
| Дистанция набора, (км) | 2,36 |
| Дистанция спуска, (м) | 9,35 |
| Ночевка (координаты) | N 43°09.724' E 043°01.421' |
| Высота ночевки, (м) | 2123 |
| Погода | Ясно, после обеда – небольшая облачность |



Ночью где-то сыпало, были слышны раскаты. Выход в 7:48. Утром холодно, но ясно. Связываемся, поднимаемся на перемычку между языками ледопада, с нее уходим вниз, держась ближе к правому по х.д. краю ледника. На этой его части меньше трещин и нет ступеней ледопада.

Доходим до большого двойного водопада из ледника справа по х.д., видим узкий скальный кулуар, который по предыдущим отчетам, был снежный. Сейчас снега нет, есть камни внутри и скальные выходы с двух сторон. Идем траверсом до левого по х.д. участка скал кулуара. По ним спускаемся до большой и гладкой плиты (бараньева лба), уклон 25-30°. Делаем на камнях станцию и спускаемся вниз по перилам. 60м веревки как раз хватило до конца плиты.

От плиты продолжаем спуск по осыпи и скальным выходам до следующих плит, но уже с выходом глины. Видим ступень из плит, решаем провесить на всякий случай веревку. Спускаемся до полки в ручье. Бьем 3 крюка для станции, бросаем перила. Участники благополучно спускаются. Снимаем станцию и перила, последний идет без рюкзака, в обход плит.

Плотной группой по осыпи и траве выходим к оз. Чатское, что у подножья скал, с которых теперь свисает ледник. Отдых, быстрые купания и вниз, в долину, где брод р.Кулаксу. Переходим через ручьи, выходим на левый орограф. берег реки, у слияния р. Кулаксу и ручьев с лед. Кулак, где побольше рукавов. Пару рукавов проходим по камням, средний в разбое выше колена, вода цвета асфальта. Ниже по течению слышны перекаты камней в русле. Надеваем бродовую обувь и парами (стенкой) переходим поток в месте разрыва на 2 рукава. Все на месте, всё штатно.

В 14:10 делаем обед, за час управляемся и двигаемся дальше по правому берегу. Есть тропа, которая выводит на висячую травянистую поляну рядом с лед. Кулак восточный. На поляне заброшенное каменное строение - остатки погранпункта. С поляны крутой уклон со

средней и крупной осыпью прям до реки и языка лед. Кулак восточный. Подходим почти вплотную к леднику, где по предыдущим отчетам проходила группа. Прямо в этом месте много упавших с ледника камней, решаем отойти с дистанции их падения. Отходим ближе к склону с развалинами, переобуваемся и спокойно бродим рукав, отходящий от этого ледника.

Впереди прибрежная старая морена сколько глаз хватает. Как таковой тропы нет, есть турики на больших валунах, а идти приходится по валунам поменьше вперемешку с травой, землей, кустами и мелкими березами. *Это явно старая тропа. Новая тропа – идет по противоположному берегу – нам так сказали пограничники и это даже видно по тепловому следу на карте. Но тогда мы этого не знали. По описаниям, что у нас были – или именно так, как шли мы.*

Тропа идет то вверх, то вниз. Двигаемся небыстро, идти сложно. Более или менее укатанная осыпь с возросшим количеством туров появляется только рядом с будкой пограничников. С берега реки до будки небольшой подъем по средней осыпи, проходим его уже без энтузиазма, видим табличку «пограничная зона» и хорошую тропу. Через 50 метров слияние троп, одна уходит к мосту через реку, вторая к нарзанным источникам и оттуда к т/б «Чегем». Куда нам и нужно.

Через 100м тропа ныряет в лес и уже полого спускается к источникам. После них – влияние нескольких троп и выход на 2 моста через р. Шаурту и ее приток, и 3 мост через р. Тютюргу. От последнего моста пройти 500м вдоль реки - и видна турбаза. На турбазе нас уже ждут 2 участника, большая сумка заброски и арбуз.

К 18 встречаемся с участниками. На берегу стоит множество машин коммерческого то ли сплава, то ли экскурсии. главной поляны стройка: возводят два больших двухэтажных здания из бетонных блоков. Через год обещают открыться, а сейчас ни домиков, ни душа. Ужин, арбуз, отбой к 22:00.



Фото 10.1. Место ночевки на ледн.Чат Южный



Фото 10.2. Путь спуска с ледника Чат Южный



Фото 10.3. Спуск с ледн. Чат Южный, выход на бараньи лбы



Фото 10.4. Спуск по бараньим лбам.



Фото 10.5. Спуск по бараньим лбам. Перила



Фото 10.6. Бараньи лбы (общий вид) и озера внизу (можно купаться).



Фото 10.7. Брод р. Кулак



Фото 10.8. Обход разливов реки



Фото 10.9. Идем по правому берегу р. Кулаксы



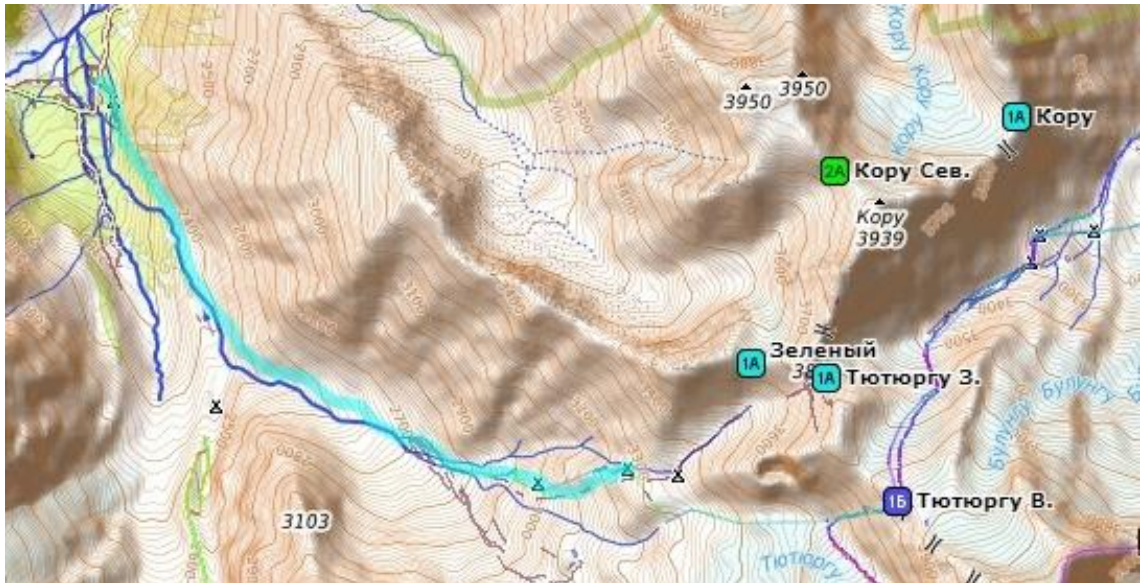
Фото 10.10. Нарзаны и выход на хорошую дорогу.



Фото 10.11. Т/б Чегет, заброска).

День 11. 19.07.2023. Подход под пер.Тютюргу Зап.

| Характеристика | Данные дня |
|-------------------------|----------------------------|
| ЧХВ, (ч) | 4ч 46м |
| Время старта | 10:23 |
| Время финиша | 17:00 |
| Минимальная высота, (м) | 2120 |
| Максимальная высота | 3268 |
| Дистанция набора, (км) | 6,28 |
| Дистанция спуска, (м) | 0,20 |
| Ночевка (координаты) | N 43°07.864' E 043°03.855' |
| Высота ночевки, (м) | 3268 |
| Погода | Ясно. После обеда туман |



День предстоял не напряженный, вышли достаточно поздно, в 10:00. Погода ясная, жарко. За полчаса дошли до крутого подъема уже в д.р. Гара-Аузу-Су. Тропа здесь петляет среди деревьев и на некоторых участках забирает вверх до 35°. Крутая часть заканчивается, и тропа выходит на переход через р.Чараксу и ручей стекающий с того же склона.

Дальше тропа выводит на луга р. Тютюргу и идет вверх по долине, вдоль хребта Хайырла, до самого перевала. Уклон в среднем 10-15°. Встречаются части покруче. После начала разлива р. Тютюргу тропа забирает на старую травянистую морену, уклон до 30°. Оттуда тропа более полого выводит на осыпь, слева по х.д. Забираемся по осыпи на небольшое плато с красивыми скальными выходами в его левой части по х.д. Справа конгломератный склон.

Тропа идет вдоль этого склона к реке, но сошедший сель смыл часть тропы вдоль реки, образовав провал и отвесный склон. Такой траверс делать нет никакого желания, поэтому забираемся в лоб по конгломератному склону, метров 70. Не самое приятное место. Наверху выполаживание и старая морена, ведущая к лед. Тютюргу. Идем еще метров 100 - и находим первые стоянки. Мест под палатки много, оборудованы ветрозащитные стенки, рядом вниз по склону река. К 17:10 ставим лагерь, готовим ужин, ремонтируемся. Периодически надувает облака. К 21:00 отбой.



Фото 11.1. Дорога от т/б Чегет и далее тропа по лесу



Фото 11.2. Путь подъема по правому берегу р.Тютюргу, место обеда.




Фото 11.3. Путь подъема к цирку пер. Тютюргу Зап.



Фото 11.4. Подъем по осыпи и начало подъема над каньоном.



Фото 11.4. Подъем в цирк пер.Тютюргу Зап. к месту ночевки над каньоном.



Фото 11.5. Место стоянки под пер.Тютюргу Зап., туман

День 12 20.07.2023 пер. Тютюргу Западный 1А.

| Характеристика | Описание |
|--------------------------|--------------------------------------|
| Препятствие | Пер. Тютюргу Западный |
| Категория сложности | 1А |
| Высота (по данным GPS) | 3700 (3733) |
| Характер | ос. с З, сн с В |
| Расположение | В Каргашильском хребте (хребет Кору) |
| Соединяет | р. Тютюргу и лед. Булунгу (р. Кору) |
| Ориентация (опр.сторона) | З-В |
| Прохождение | З-В |

| | |
|-------------------------|--|
| Описание дается от | т\б «Чегем» до д.р. Кору |
| GPS координаты | N 43°08.198' E 043°04.826' |
| Используемое снаряжение | Каска, трек. палки |
| Снята записка | Петроградского клуба туристов, рук.Ханнанов Б.Х., от 14.07.2023 |

| Характеристика | Данные дня |
|-------------------------|----------------------------|
| ЧХВ, (ч) | 4ч 41м |
| Время старта | 7:27 |
| Время финиша | 13:46 |
| Минимальная высота, (м) | 3085 |
| Максимальная высота | 3735 |
| Дистанция набора, (км) | 3,34 |
| Дистанция спуска, (м) | 3,33 |
| Ночевка (координаты) | N 43°08.892' E 043°07.536' |
| Высота ночевки, (м) | 3262 |
| Погода | Переменная облачность |



В 7:30 вышли, переменная облачность, тепло. По морене от лагеря идем вверх по ручью. Начинается вполне читаемая тропа, ведущая в кулуар и потом на перевал. Иногда тропа теряется среди камней, идет вдоль обрывающихся стенок ручья. Уклон 15-20°, преимущественно по мелкой осыпи.

Доходим до поляны у ручья, где можно поставить большой лагерь. Места под палатки хорошо видны. Еще переход и группа у перевального взлета. Уклон в 25-30°, осыпь сначала средняя, блочная, потом мелкая, не едет, набора метров 150. Снега на этой стороне нет.

Только вышли на перевальный взлет, задул сильный ветер. На перевале в 9 утра, ветер пытается сбить с ног. Седловина достаточная для постановки пары палаток, тур хорошо заметен, прямо по центру перевала.

Только утеплились, с противоположной стороны пришла группа подростков из Зеленоградского клуба туристов и турист, путешествующий в одиночку. Вместе сделали

пару фото. Спуск в сторону д.р. Кору снежный. Снег не очень глубокий, достаточно плотный. Надеваем кошки и спускаемся плотной группой до самого выполаживания, до места между заснеженными скальными выходами.

Дальше идем до ручья и камней, там снимаем кошки, пару раз бродим ручей и идем вниз по средней осыпи до разлива р. Кору. При выходе из кулуара видим широкие моренные гребни во всю висячую долину. Решаем неспеша идти по ним, на противоположную сторону, в долину пер. Столбовой.

Переходим реку по мелким разливам, в ботинках. Далее спускаемся вдоль рукава, стекающего на правую сторону по х.д., поскольку здесь самое надежное место в плане живости осыпи. Потом несколько часов движения вверх-вниз по крупным моренным валам с крупной осыпью. Уклон разный, от 15 до 30°, где-то камни живые. Идем по треку, направление держим на боковую долину и островок на морене с местом под пару палаток.

К обеду приходим в запланированное место ночевки. Высота 3270. Отсюда просматривается наш завтрашний перевал и путь на вершину. Ровняем место под 3-ю палатку, два ровных места уже есть. Большие камни рядом создают ветрозащиту. Воду берем в ручье рядом.

Пообедав и оборудовав бивак, отправляем двух участников на разведку к перевалу. Разведка показала, что подъем на перевал проходит по крутым разрушенным скалам, постоянно сыпят камни. Путь же на вершину 50-летия КБССР идет по снегу и не крутому склону. Поэтому решаем подниматься на пер. Столбовой через вершину, как написано в некоторых описаниях. Ранний ужин и ранний отбой, завтра сборы по темноте.



Фото 12.1. Начало подъема на пер. Тютюргу Зап. 1А со стороны д.р.Тютюргу



Фото 12.2. Путь подъема на пер. Тютюргу Зап. 1А со стороны д.р.Тютюргу



Фото 12.3. Группа на пер. Тютюргу Зап. 1А вместе с детской группой т/к Вершина и перевальная записка.



Фото 12.4. Седловина пер. Тютюргу Зап. 1А



Фото 12.5. Перевальный взлет пер. Тютюргу Зап. со стороны д.р.Кору.



Фото 12.6. Спуск с пер. Тютюргу Зап. в сторону д.р.Кору



Фото 12.7. Траверс моренных развалов по пути к пер.Столбовой



Фото 12.7. Путь движения через моренные развалы к цирку пер. Столбовой



Фото 12.8. Место ночевки под пер. Столбовой (площадки расширены, было под две маленькие палатки)

День 13. 21.07.2023 пер. Столбовой 1-ый + вер. 50 лет КБАССР + пер. Столбовой Центральный 2А + пер. Столбовой-2 (2А)

| Характеристика | Описание |
|--------------------------|---|
| Препятствие | Пер. Столбовой 1 |
| Категория сложности | 2А |
| Высота (по данным GPS) | 3774 (3784) |
| Характер | Лед. с С и ск. с Ю |
| Расположение | В Коргашильском хребте, СВ в. Трапедия |
| Соединяет | Дол. Безенги с лед. Сев. Булунгу |
| Ориентация (опр.сторона) | С-Ю |
| Прохождение | Подъем с д.рКору (С), далее траверс |
| Описание дается от | От р. Кору до а\л «Безенги» |
| GPS координаты | N 43°08.197' E 043°07.813' |
| Используемое снаряжение | Каска, ледоруб, ИСС, кошки |
| Снята записка | ТСК Вершина г.Зеленоград, Москва. Рук.Жаров А.В. от 19.07.2023 |

| Характеристика | Описание |
|-------------------------|---|
| Препятствие | вер. 50 лет КБАССР |
| Категория сложности | В траверсе 2А |
| Высота (по данным GPS) | 3770 |
| Характер | Ск-ос |
| Расположение | В Коргашильском хребте, СВ в. Трапедия |
| Прохождение | Траверс |
| Описание дается от | От р. Кору до а\л «Безенги» |
| GPS координаты | N 43°08.191' E 43°07.781' |
| Используемое снаряжение | Каска, ледоруб, ИСС, кошки |
| Снята записка | т/к Планета, г.Ростов-на-Дону, рук. Щекинова Т., 4 к.с. от 24.06.2022 |

| Характеристика | Описание |
|--------------------------|--|
| Препятствие | Пер. Столбовой Центральный |
| Категория сложности | 2А |
| Высота (по данным GPS) | 3711 (3739) |
| Характер | Лед. с С и ск. с Ю |
| Расположение | В Коргашильском хребте, СВ в. Трапедия |
| Соединяет | Дол. Безенги с лед. Сев. Булунгу |
| Ориентация (опр.сторона) | С-Ю |
| Прохождение | Траверс |
| Описание дается от | От р. Кору до а\л «Безенги» |
| GPS координаты | N 43°08.189' E 043°07.622' |
| Используемое снаряжение | Каска, ледоруб, ИСС, кошки |
| Снята записка | Записки нет |

| Характеристика | Описание |
|--------------------------|--|
| Препятствие | Пер. Столбовой 2 |
| Категория сложности | 2А |
| Высота (по данным GPS) | 3686 (3720) |
| Характер | Лед. с С и ск. с Ю |
| Расположение | В Коргашильском хребте, СВ в. Трапедия |
| Соединяет | Дол. Безенги с лед. Сев. Булунгу |
| Ориентация (опр.сторона) | С-Ю |

| | |
|-------------------------|---------------------------------|
| Прохождение | Траверс, спуск в а\л «Безенги» |
| Описание дается от | От р. Кору до а\л «Безенги» (Ю) |
| GPS координаты | N 43°08.221' E 043°07.453' |
| Используемое снаряжение | Каска, ледоруб, ИСС, кошки |
| Снята записка | Записки нет |

| Характеристика | Данные дня |
|-------------------------|----------------------------|
| ЧХВ, (ч) | 7ч 22м |
| Время старта | 3:53 |
| Время финиша | 16:09 |
| Минимальная высота, (м) | 2031 |
| Максимальная высота | 3774 |
| Дистанция набора, (км) | 2,83 |
| Дистанция спуска, (м) | 5,06 |
| Ночевка (координаты) | N 43°06.676' E 043°08.870' |
| Высота ночевки, (м) | 2136 |



Подъем в 2, выход в 4. Поднимаемся по морене. Через метров 100 набора начинается открытый ледник, с камнями. Надеваем кошки и идем дальше до снежника в кулуаре пика 50-летия КБССР, огибая скальный выход слева по х.д.

Дойдя до снежника, собираемся группой и выдвигаемся по хорошему твердому снегу наверх. Уклон от 20 до 35°, в узкой части кулуара иногда сыпет, видим камни вдоль стенок. Солнце еще не осветило склон, идти удобно, каждый в своем темпе, не находясь друг над другом. Веревку держим наготове, если вдруг понадобятся перила.

Поднимаемся по снегу до самой перемычки, выходим на гребень чуть правее по х.д. перевала Столбовой-1. Гребень широкий скальный, покрытый средней и мелкой пластинчатой осыпью. Склон гребня со стороны нашего подъема – довольно пологий, с противоположной же – обрыв и скалы.

Движемся еще 10 метров по такому рельефу и видим тур пика 50-летия КБССР. Внизу хорошо уже виден а\л Безенги и дороги по ущельям. Делаем фото, 5 минут любуемся видами белых стен и идем

траверсом в сторону пер. Столбовой-2.

Гребень сначала такой же широкий, потом сужается, есть пара жандармов, которые огибаем слева по х.д. Идем плотной группой. Обход жандармов и крупных скальных нависаний осложнен мелкой едущей осыпью, нужно быть аккуратным. Справа такой же рельеф плюс снег и уклон больше, иногда видны сбросы. Через метров 400 по прямой доходим до пер. Столбовой (назовем его Столбовой Центральный). Седловина широкая, есть 2 места под палатки, тур хорошо заметен, но пуст. Пологий склон первые метров 7 в

сторону долины Безенги и более крутой, с небольшим снежным карнизом, в сторону долины Кору. Делаем фото и идем дальше, в сторону еще одной седловины (пер. Столбовой-2), которую можно увидеть метров через 200 после этого перевала. Еще 200 метров траверса под жандармом по пластинчатой едущей осыпи и мы на месте.

Пер. Столбовой -2 - узкая седловина, немного снега с двух сторон, мест под палатки нет, тура тоже. Со стороны пер. Столбовой Центральный – жандарм, в сторону г. Трапедия – спуск по разрушенным скалам со множеством кулуаров для спуска. Выбираем кулуар, который ближе всех к нам и плотной группой аккуратно идем вниз. Кулуар узкий, периодически выходы скальных плит и глины, уклон 30-40°, едет все. Протяженность такого спуска – 250м до выполаживания и слежавшейся крупной осыпи. Идем медленно, боимся ледорубом, периодически зарываемся в мелкую пластинчатую крошку.

За минут 40 доходим до плато, выдыхаем, пьем чай. Далее идем в сторону ручья Жигинджи по треку. Тропы как таковой нет, есть слежавшаяся крупная осыпь и хорошо просматриваемое направление. После осыпи видим тропу, уже по земле и траве. Выходим на нее и минут через 10 выходим к стоянкам и началу ручья.

Решаем идти по хорошо набитой тропе по самому ручью, но видим конец тропы и скальные сбросы, так что возвращаемся и идем по соседнему травянистому кулуару. Первые 15 метров спуск пологий, примерно 20°, потом кулуар сужается. Встречаются выходы скальных плит, покрытые мелкой едущей осыпью, уклон увеличивается до 35-40°. Двигаемся плотной группой, зигзагом от одного борта кулуара до другого, периодически выходя на участки травы. Трава тоже скользкая, есть едущие камни. Одно не лучше другого.

Сбрасываем так 400м. Кулуар становится шире, покрывается густой травой, под ней все те же едущие камни. Тропы нет, воды тоже, последний шанс ее набрать – на стоянках наверху. Такого спуска еще 500м. Встречаем таблички забега на вертикальный километр, но тропы по-прежнему нет.

На тропу, которая идет траверсом к водопаду, выходим только за 100м спуска к автомобильной дороге. Выходим по ней к воде. Еще минут 15 хода и выходим к мосту через р. Черек-Безенгийский, откуда по грунтовой дороге доходим до а/л.

К 16:00 сбрасываем рюкзаки на территории лагеря и ищем администрацию, чтобы снять домик и помыться. Хорошо, что завтра по плану дневка)). Нужно будет восстановиться перед не самым простым перевалом Дыхниауш 2Б и подходом к нему.



Фото 13.1. Выход в цирк пер. Столбовой



Фото 13.2 Цирк пер. Столбовой



Фото 13.3. Подъем на пер. Столбовой 1-й



Фото 13.4. Выход на гребень. Группа на вершине 50-летия КБАССР

19.07.2023 10:45 Кавказ
 Группа туристов ТСК Вершины
 и Зеленоград Москва под руководством
 Марова А.В. в составе 7 человек:
 Тюкина С. Макарушина А.
 Карамышев И. Матюченко Е.
 Мещанин А. Мухомов И.
 прошла перевал Столбовой со стороны
 Апп. лагеря Бедина в сторону
 пер. Пестору Зап.
 Своим знаком турклуба «Планета»
 г. Ростов

Группа туристов турклуба «Планета»
 г. Ростова-на-Дону маршрутная книжка
 № 09/22, совершая горный поход 4
 категории сложности под руководством
 Щекиновой Татьяны
 в составе 8 человек

1. Щекинова Татьяна
2. Заец Андрей
3. Захаров Алексей
4. Коваленко Юлия
5. Подниколенко Станислав
6. Ржанов Василий
7. Фитасова Ася
8. Шкатула Юлия
9. Шулаев Николай

«24» июня 2022г. в 8:15
 поднялась на перевал
 (вершину) 50 летия КБАССР
 со стороны пер. Бургу
 Метеоусловия: Большая облачность
 Движение продолжаем в сторону:
а.д. Бедина
 Снята записка группы туристов: Решено
 под руководством: Татьяна Фит
 от «24» июня 2022г.

Желаем Вам отличного настроения,
 красивых маршрутов и хорошей погоды!

Записки с пер. Столбовой и с вершины 50-летия КБАССР



Фото 13.5. Седловина пер.Столбовой Центральный



Фото 13.6. Траверс гребня между седловинами Столбовой Центр. и 2-ой.



Фото 13.7. Спуск с гребня и общий вид гребня с седловинами пер. Столбовой с востока.



Фото 13.8. Прекрасные виды на вершины Безенги



Фото 13.9. Спуск в д.р.Черек Безенгийский по осыпным кулуарам



Фото 13.10. Спуск в д.р.Черек Безенгийский по травянистому склону и выход на тропу к водопаду.



Фото 13.11. Долины р.Черек Безенгийский, внизу – а/л Безенги.

День 14. 22.07.2023. Дневка, а/л Безенги

Утро было весьма поздним, организм требовал восстановления сном. Еды требовал в аналогичных пропорциях. Так что участников можно было встретить либо в спальниках, либо в кафе. День обещал быть солнечным. До обеда устроили большую стирку в местной прачечной, загрузка машинки не дорогая, сушить есть где и есть чем. На обед (из своей раскладочной еды) определились на поляну среди боярышника за лагерем, где стол и лавки. Хорошее место. До ужина занимались кто чем, но малоподвижным. Популярен был wi-fi в местном кафе. После ужина активно заряжали телефоны и банки, прикинули что из заброски возьмем на последнюю часть, раскидали выбранное по людям. Отбой по готовности.



Фото 14.1. А/л Безенги, дневка

День 15. 23.07.2023. а/л Безенги – Угловые ночевки

| Характеристика | Данные дня |
|-------------------------|----------------------------|
| ЧХВ, (ч) | 5ч 02м |
| Время старта | 8:19 |
| Время финиша | 15:34 |
| Минимальная высота, (м) | 2082 |
| Максимальная высота | 3006 |
| Дистанция набора, (км) | 9,39 |
| Дистанция спуска, (м) | 1,22 |
| Ночевка (координаты) | N 43°02.698' E 043°04.639' |
| Высота ночевки, (м) | 3006 |
| Погода | дождь |

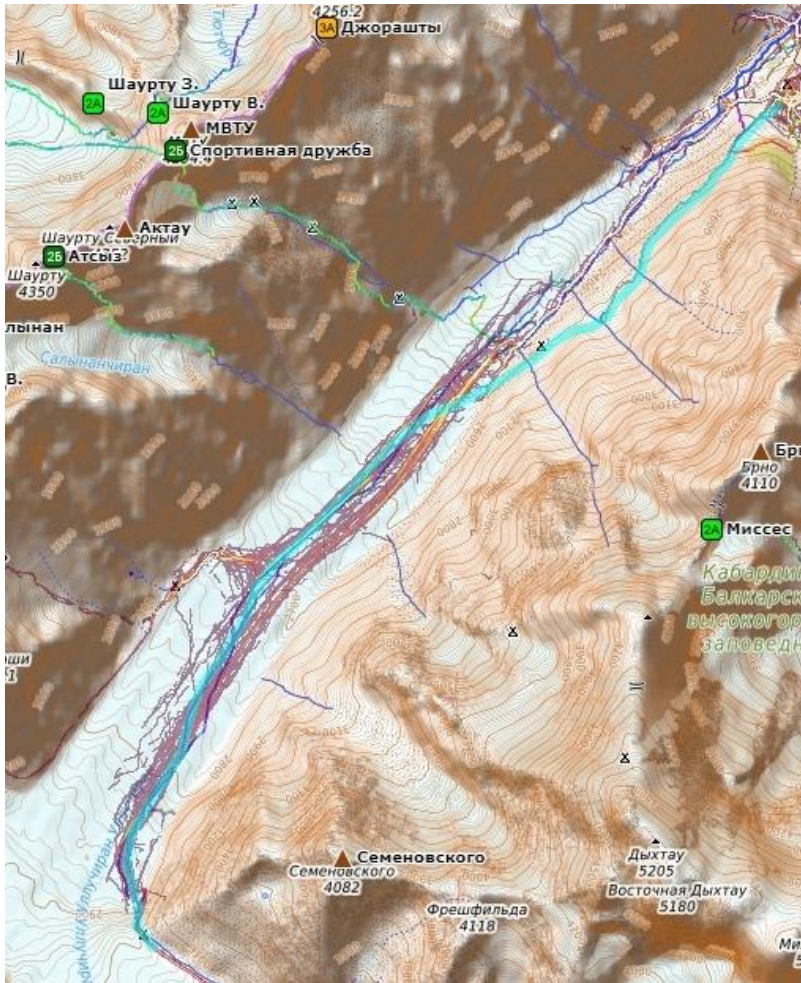
Просыпаемся в теплом доме, за окном моросит, собираемся.

Выходим в 8 утра под легкий дождь. Спускаемся за моренный вал за лагерем и идем вверх по тропе по берегу р. Черек Безенгийский до поста пограничников. Там нам как всегда рады, ждут и с нетерпением записывают в тетрадь паспортные данные. Желают хорошего пути, и мы отправляемся по тропе дальше.

Проходя рассматриваем внушительный спуск с пер. Столичный, который с этой стороны выглядит как место, с которого не надо спускаться. Конгломератная стены обрамляющие ледник, становятся все выше.

Идем по хорошо набитой тропе вдоль левого по х.д. берега, камней немного, уклон 10-15°, встречаются места с крупной осыпью, потом снова хорошо. Так проходим 2 км, потом выходим на открытый ледник. Дождь прекращается, облачность остается. Надеваем кошки.

Идти по леднику легко и приятно, уклон 5 -10°, трещины маленькие. Так проходим еще 6,5 км. На повороте ледника видим водопады под склоном п. Семеновского, от которых начинается набор на «угловые ночевки». Трещины тем временем становятся шире, запутаннее. Чтобы подойти к левому по х.д. борту ледника и началу подъема – приходится распутать ряд трещин. Выходим на осыпь, снимаем кошки. В широком глинистом ранклюфте, находим начало тропы и траверсируем по ней склон с набором и уклоном до 20°. Тропа проходит через водопады и сразу после них круто уходит вверх. Земля и скользкие камни норовят поехать, склон растет до 30-35°, местами ступеньки покруче. На крутом месте перед заходом к ночевкам провешены веревки и стальной трос. Такого подъема метров 70.



На «угловые ночевки» приходим в 15:34, видим еще две палатки на другой стороне ручья.

Ставим лагерь, обедаем, отгоняем настырное стадо горных козлов, впрочем, тщетно.

Любуемся видами на Безенгийсуий ледник и стену. Намечаем подъем на 4 утра. Далее все штатно – отдых, ужин, крепкий сон



Фото 15.1. Путь к «Угловым ночевкам» вдоль Безенгийского ледника



Фото 15.2. Безенгийский ледник и стена



Фото 15.3. Подъем на моренный вал к «угловым ночевкам» (провешен трос).



Фото 15.4. Угловые ночевки



Фото 15.5. Вид от стоянок на ледник

День 16. 24.07.2023. Отсидка

Подъем планировался в 4 утра, и даже состоялся. После ночных ливней с порывами была всего лишь морось. Терпимо, можно потихоньку собираться. Как только начали складывать палатки надуло новый поток облаков с ГКХ, все заволочло свинцом, пошел дождь. Зреет понимание, что эти облака к нам надолго. Решаем переждать в палатках на вещах. За час погода лучше не становится, также как и за два. Поступает предложение подождать до обеда. Ждем. В обед вылезли укрепить палатки, сегодня уже никуда не идем, потому что по прогнозу нас ждут еще большие мм осадков. До вечера дождь то усиливается, то становится тише, только к ужину прекращается ненадолго. Погода не балует. Наметили старт следующего дня на 3 ночи, надеемся на хотя бы переменную облачность.

День 17. 25.07.2023. пер. Дыхниауш 2Б

| Характеристика | Описание |
|--------------------------|--|
| Препятствие | Пер. Дыхниауш |
| Категория сложности | 2Б |
| Высота (по данным GPS) | 3872 (3867) |
| Характер | Лед. с СЗ и ск. с ЮВ |
| Расположение | В перемычке Башхаауз, Сев.отрога ГКХ |
| Соединяет | Лед. Уллучиран (р.Черек Безенгийский) и лед. Башхаауз (лед. Дыхсу) р. Дыхсу |
| Ориентация (опр.сторона) | СЗ-ЮВ |
| Прохождение | СЗ-ЮВ |
| Описание дается от | «Угловых стоянок» до ледопада лед. Башхаауз |
| GPS координаты | N 43°00.871' E 043°08.080' |
| Используемое снаряжение | Каска, ледоруб, ИСС, кошки, верешки (3 шт.) |
| Снята записка | сняли 2 записки: северный турик: Петроградского клуба туристов, рук.Мочкина А. 4 к.с. от 21.07.2022 южный турик: т/к Планета, г. Ростов-на-Дону, 4 к.с. от 12.08.21 |

| Характеристика | Данные дня |
|-------------------------|----------------------------|
| ЧХВ, (ч) | 14ч 09м |
| Время старта | 5:05 |
| Время финиша | 20:56 |
| Минимальная высота, (м) | 3011 |
| Максимальная высота | 3888 |
| Дистанция набора, (км) | 6,26 |
| Дистанция спуска, (м) | 2,40 |
| Ночевка (координаты) | N 43°00.519' E 043°08.952' |
| Высота ночевки, (м) | 3269 |
| Погода | ясно |



В надежде, что весь недельный дождь вылился вчера просыпаемся в 3 ночи. Небо чистое, туч на ГКХ не висит. Собираемся, выходим в 5 утра, сразу залезаем на гребень рядом с местом стоянки. По нему идет отличная тропа прямо в верховья, упирается в ледник сходящий с Селлы.

Доходим с плавным набором до Джанги-коша на Австрийских ночевках. Там людно. Видим впереди следы на снежнике, альпинисты, видимо, уходили на Селлу или Варшаву. После коша тропа идет вниз, к леднику, потом снова заворачивает на скалы левого по х.д. склона. Уклон в среднем 20°, есть пару мест с осыпающимися земляными стенками. Идем под мерный грохот небольших лавин с ГКХ.

Чуть спустившись к месту стыка снежника и ледника, надеваем кошки и по следам альпинистов на снегу идем вдоль левого по х.д. склона вверх. Справа по х.д. ледопад, слева местами сыпет мелкими камнями, видны вылеты и следы от свежих. Быстро выходим до конца осыпи справа по х.д.

Перед нами ступень ледопада с широким обходом слева по х.д. Связываемся в связки и двигаемся левее, обходя почти все трещины. После ступени открывается относительно ровное плато в цирке. Проходим под взлет перевала, видим длинный берег со снежным мостом. Мост чуть правее, под самым перевалом широкая часть берега. Решаем идти по мосту. Аккуратно двигаемся траверсом с набором через снежный мост и выходим на острый гребень, с одной стороны снег с другой скалы. Двигаемся по гребню со стороны снега, так доходим метров 200 до перевала. В точке понижения, собираемся на относительно широкой полке, время 11:52.

На перевале найдено два тура – одна на седловине, вторая севернее по гребню, ближе к вершине. Записки были в обоих. Немного передохнув, начинаем спуск.

В 12:30 первая связка начинает спуск по узкому снежному кулуару, ведущему между скальными выходами стены Дыхныаушбаши и выходами посередине отрога. Идем медленно, уклон до 35°. По имеющимся у нас описаниям группы здесь двигались по-разному. Кто-то провешивал перила почти с самой седловины вниз, кто то же проходил по скальной полке на личной технике. Скальная полка, по которой возможен спуск, выглядит крайне непривлекательно, поэтому решаем не рисковать и пойти вниз, провешивая перила. Поддерживаем связь внутри группы по рациям.

Первая веревка. На каменистой площадке перед скальным выходом делаем станцию на большом отколе, бросаем веревку слева вдоль скал, там спокойно идет на всю длину веревки. Уклон 30-35°, местами плиты до 40°. Сыпет только из-под ног движущегося.

Вторая веревка. Вторая станция тоже на отколе, под скальной ступенью, между двумя плитами. Сверху хорошо слышно тех, кто на верхней станции, но камни не долетают. Веревку повесили по линии сброса воды, прямо вниз. Через 5 метров веревка уходит за перегиб, по плите метра на 4 с 70° уклоном, потом снова склон 50° по разрушенным скалам, далее начинается ручей и еще пара вертикальных плит.

Третья веревка. У правого по х.д. края скал, на остром скальном отколе сделали станцию, подстраховав 2-мя крючьями в щелях других плит чуть выше. Под правую ногу выбита в земле ступень, под левую увы, только упор в плиту, больше двух человек на станции не соберешься. Сверху нависает плита защищающая от камней, которые спускают участники при движении. Движение: 10 метров вниз по плитам крутизной примерно 80-90°, дальше 20 метров траверса под ручьем до широкой полки. Траверс можно пройти ногами с подстраховкой прусом. Чтобы уйти с этой станции на следующую веревку нужно остановить спускающего за 1,5 метра до станции, самому уйти до точки траверса под ручьем, и уже отдавать команду верхнему для перехода его на станцию.

Собираемся все на этой широкой полке, утепляемся. Становится ветрено и солнце неумолимо заходит за отрог, а веревки сдергиваются с большим усилием. Рядом с левой по х.д. стеной видим узкий кулуар, а за ним уже относительно пологий снежный склон. Решаем идти по нему, прикидывая, что осталось пройти одну-две веревки.

Четвертая веревка. Делаем станцию на хорошем отколе правой по х.д. стенки кулуара. Движение: 3 метра спускаемся по земле, уклон 40° , дальше 3 метра уклона 70° , потом движение в висяе, далее снова плиты. Через 15 м сделали станцию (на отколе) и точку перестежки, от которой меняем направление и уходим следующий скальный кулуар, снова $70-80^\circ$ скальные выходы до большого камня, где можно стать на обе ноги. Камень – пробка в скальном кулуаре, под ним начинается снег и затем расширение кулуара и выход на склон. Здесь, на отколе скалы и чуть выше на крючьях сделали следующую станцию. Под станцией на маршруте движения следующей веревки скопилось много камней, которые могли в любой момент осыпаться на голову. Пришлось потратить некоторое время, чтобы спустить их вниз и очистить коридор.

Пятая веревка. Склон хоть и выглядел пологим, отвязываться от веревки совершенно не хотелось. Снег перемежался со скальными выходами, на которых было весьма скользко и круто. Провесили веревку 60м. Движение: 7-8 м. держались правых скал по х.д., потом ступень с плитой до 60° , снова скалы метров на 10, но уже разрушенные, уклон 40° , потом снежный склон, заворачивающий направо по х.д., где стояла задача не скинуть на себя веревкой камни, находящиеся выше. После этого снежника, преодолев последнее испытание – скальные ступени, высотой метров 10, выходим на снежный широкий склон, крутизной 25° .

Итого: провешено 5 веревок, 15м расходного репшура + 2 кордалеты, 7 часов работы.

Самое сложное уже прошли. Осталась малая часть - преодолеть ледник со ступенью ледопада и лавинными выносами. Движемся по треку предыдущей группы. Снег подмерз и держит крепко, маршрут в обход ледопада и выносов мы просмотрели и запомнили еще вися на веревках.

Шли бодро, обходя ледопад ближе к отрогу Шхары Вост., справа по х.д. Уклон в среднем $20-25^\circ$. За час спустились на пологую часть ледника, где и поставили лагерь. Горячий ужин, отбой.




Фото 17.1. Подъем от Угловых ночевок к Джангикошу



Фото 17.2. Выход на ледник




Фото 17.3. Перевальный взлет пер. Дыхниауш 2Б, со стороны Безенги



Фото 17.4. Выход на перевальную седловину пер.Дыхниауш



Фото 17.5. Группа на пер.Дыхниауш



С пер. Дыхниауш сняли 2 записки, вторая почти не читается на фото: «группа туристов из г. Ростова – на –Дону т/к Планета, совершая поход 4 к.с. в составе 4 человек вышла на пер. Дыхниауш 12.08.21 в 9:00. Двигаемся в сторону лед. Башхауз. Сняли записку Ковалькова Д.В. от 21.07.2021г.»

Группа туристов 21

Контрольная записка

Группа туристов **Петроградского клуба туристов, г.Санкт-Петербург,** совершая соревн поход 4 к.с. поднялась на пер. Дыхниауш

(название перевала, вершины)

со стороны Дону

Метеоусловия: ясно

Видимость: хорошая

Состояние группы: хорошо

Движение начато в 13:00 часов «21» июль 2021 г. в направлении к лед. Башхауз

Снята записка группы альпинистов под руководством Собченко В.И «АК «Медведь»» от «21» июль 2021 г.

Руководитель группы _____
Мочкина Анна, ammushka44@mail.ru
Маршрутная книжка 10/22



Фото 17.6. Начинаем вешать перила на спуск на ледн.Башхауз



Фото 17.7. Перильная работа



Фото 17.8. Путь движения в обход ледопада, выход на пологую часть ледника.



Фото 17.9. Путь спуска с пер. Дыхниауш на ледн. Башхаауз (фото сделано утром следующего дня).

День 18. 26.07.2023. Спуск в д.р.Дыхсу

| Характеристика | Данные дня |
|-------------------------|----------------------------|
| ЧХВ, (ч) | 4ч 46м |
| Время старта | 8:55 |
| Время финиша | 18:10 |
| Минимальная высота, (м) | 2075 |
| Максимальная высота | 3288 |
| Дистанция набора, (км) | 1,58 |
| Дистанция спуска, (м) | 9,76 |
| Ночевка (координаты) | N 42°58.892' E 043°14.479' |
| Высота ночевки, (м) | 2098 |
| Погода | Ясно |



Сегодня утром позволили себе поспать подольше: встали, когда солнце уже распалось над цирком. Завтрак, зарядка, выход.

Идем без связок по открытому леднику, уклон в среднем 10°, трещины маленькие, сильно распутывать не приходится. Когда уклон и размер трещин становится больше – надеваем кошки. После поворота языка ледника налево по х.д, не доходя до начала ледопада, сворачиваем в сторону конгломератной гряды слева по х.д. Это между первым и вторым отрогами слева по х.д. За грядой находится озеро с предполагаемыми местами под палатки. В провале этой гряды заползаем наверх. Набор метров 100, уклон 25-30°, камни выпадают и едут вместе со склоном. У озера делаем привал. Уж очень оно располагает к купанию.

По верху гряды идет хорошая тропа. На первой поляне после гряды оцениваем альпийские луга и отличные места под палатки с чистой водой рядом. Приятное место, рекомендуем.

После полян сворачиваем в сторону гряды вдоль лед. Дыхсу, заходим на нее, двигаемся по ней вниз до момента пока не закончится ледопад. В этой части аккуратно спускаемся к леднику. Спуск где-то 100 м., по пыльной мелкой осыпи, под которой лед. Уклон до 30°, верхний слой едет, нижний скользит.

Снова оказываемся на леднике, ниже ледопада. Неспешно двигаемся в сторону начала р. Дыхсу по пологому открытому языку ледника, начинающему зачехляться мореной. Слева

по х.д. конгломератные стенки становятся выше, круче, сыпучее, не хотелось бы по таким спускаться (в одном из отчетов группа здесь спускалась на ледник, проवेशивая перила).

К 14:20 устраиваемся на обед, даем отдохнуть, становится жарко.

Дальше продолжаем движение по лед. Дыхсу до момента впадения в него языка лед. Айлама. После этого уходим налево по х.д. к глинистым плато вдоль конгломератных склонов вер. Колкая. Плато сменяется земляными валами со средней и крупной осypью, распутываем валы и проходим в таком режиме где-то километр. Далее начинается спуск вдоль обширного водопадного истока р. Дыхсу. Река внизу широкая, со множеством рукавов, уже набирает скорость. Держимся ближе к левому по х.д. склону, под ногами земля и средняя осypь, начинаются вкрапления травы, уклон до 25°.

После спуска начинается почти пологая часть с тропой до леса на левом по х.д. берегу, по которому мы и двигаемся. Еще километр и мы у начала леса, где ровные площадки и маленькие чистые ручьи рядом. Место ровное, но при дожде есть шанс затопления. К 18:10 сбрасываем рюкзаки и становимся на стоянку. Небо затягивает, но пока не моросит. Ужинаем, изучаем маршрут первого и единственного прохода предстоящего пер. Саныч, делимся мечтами во сколько завтра будем в цивилизации. Отбой по готовности.

Стоит отметить, что в некоторых отчетах группы уходили ближе к правому борту ледника и потом имели массу проблем. Вдоль левого же борта проход вполне хорош.



Фото 18.1. Путь спуска по леднику Башхауз





Фото 18.2. Выход на ледн.Дыхсу



Фото 18.3. Движение по полой части ледн.Дыхсу (далее по левому борту!!)



Фото 18.4. Выход на левый берег р.Дыхсу

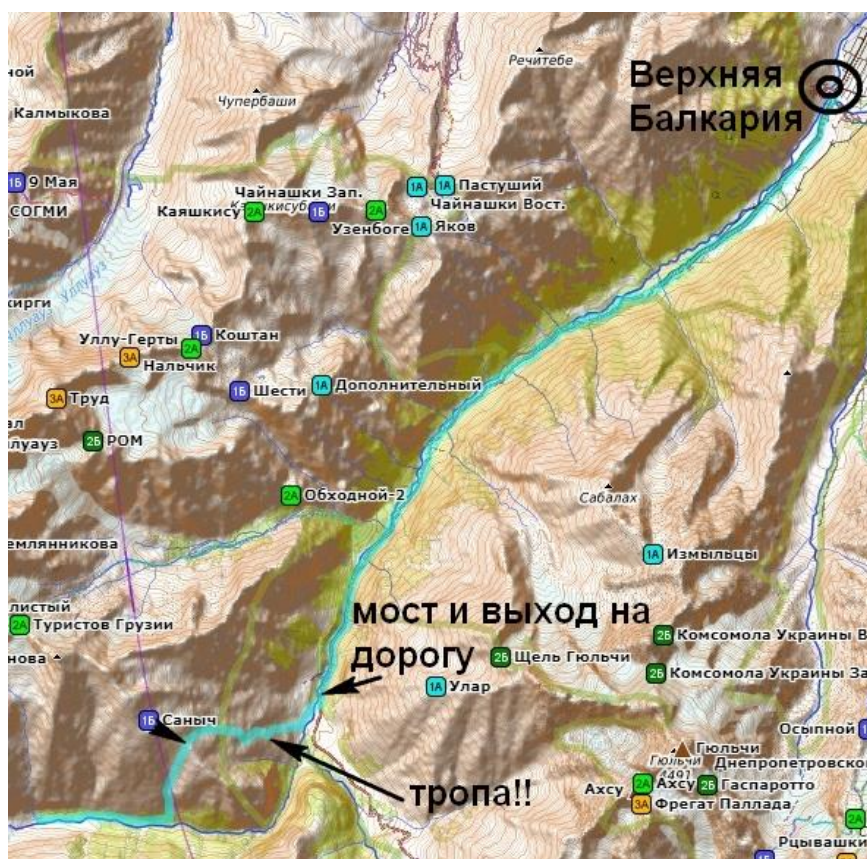


Фото 18.5. Место ночевки в д.р.Дыхсу.

День 19. 27.07.2023 пер. Саныч 1Б

| Характеристика | Описание |
|--------------------------|--|
| Препятствие | Пер. Саныч |
| Категория сложности | 1Б |
| Высота (по данным GPS) | 2850 (2865) |
| Характер | Тр – ос с Ю и тр с С |
| Расположение | В Ю-В отроге хребта Коштан-крест, отходящем от вершины Каратау |
| Соединяет | д.р. Дыхсу и д.р. Черек Балкарский |
| Ориентация (опр.сторона) | Ю-С |
| Прохождение | Ю-С |
| Описание дается от | Источка р. Дыхсу до автомобильной дороги на Верхнюю Балкарию |
| GPS координаты | N 42°59.586' E 043°16.977' |
| Используемое снаряжение | Каски, трек.палки |
| Снята записка | Записки нет |

| Характеристика | Данные дня |
|-------------------------|-----------------------|
| ЧХВ, (ч) | 11ч 36м |
| Время старта | 6:54 |
| Время финиша | 21:03 |
| Минимальная высота, (м) | 1170 |
| Максимальная высота | 2921 |
| Дистанция набора, (км) | 6,17 |
| Дистанция спуска, (м) | 14,72 |
| Ночевка (координаты) | Пос. Верхняя Балкария |
| Высота ночевки, (м) | 1170 |
| Погода | Ясно |



Встали пораньше, впереди долгий день. Погода ясная, запасаемся водой и выходим к 7 утра. Трек на эту часть есть только примерный, готовимся к неожиданностям.

Собственно, сталкиваемся с ними сразу же по заходу в лес. Троп нет, зато есть кустистый подлесок, овраги и большие валуны, обросшие мхом и ветвистыми корнями. В таком режиме идем, цепляя ветви, километр. Доходим до первого крупного ручья, поднимаемся метров на 30 выше, чтобы перейти его в сужении. От него двигаемся траверсом с набором, в сторону верхней группы деревьев, которая

под скалами. Проходим среди деревьев, выходим на осыпь под вторыми скалами и двигаемся по ней до края скал слева по х.д., осыпь едет, уклон до 25°. Идти тяжело, жарко, ветра нет, некоторые участники идут медленнее и делают больше остановок. Но стараемся не растягиваться.

На краю скал находим узкий кулуар, решаем подниматься по нему, стенки конгломератные, камни под ногами выкрашиваются, уклон 35-40°, подъем 150 м. У выхода на травянистую полку, справа по х.д. начинается кусок тропы вдоль склона, выходим на нее. Через метров 200 она заканчивается, дальше только бесконечный травянистый склон. Трава по пояс, иногда выше, под ногами узкие террасы, уклон в среднем 20-25°.

Идем вдоль склона в сторону большого кулуара с ручьем, когда начинаем видеть обрывистые стенки склона ручья – идем вверх в лоб. Становится еще жарче. Заходим в широкий кулуар, где течет ручей, обходим скальные выходы посередине, находим что-то на подобие козлиной тропы. Подходим под крутой взлет вдоль ручья и идем по нему, наслаждаемся прохладой; пополняем запасы воды.

У двух больших скальных выходов, нависающих над ручьем справа по х.д. выходим снова на травянистый склон. Здесь уже трава ниже, террасы шире, появляются ячьи лежки, уклон 15-20°. Идем каждый в своем темпе, всех хорошо видно на склоне.

За пару переходов доходим до перевала, на часах 15:54. Седловина широкая, травянистая, чуть ниже перевальной гряды есть ровные площадки под палатки, но ближайшая чистая вода у ручья внизу.

Идем искать тур. Проходим всю седловину, находим разрозненные камни и маленькие плиты, из которых, предположительно, был когда-то собран тур. Записки, соответственно, нет. Возвращаемся к месту, где вышли на перевал от ручья и собираем свой тур. Он находится на скальных плитах, ближе к правому краю по х.д. от р. Дыхсу, координаты в треке.

Если пройти до оконечности перевала в сторону р. Черек Балкарский, то можно увидеть автомобильную дорогу, и отличную ячью тропу до самого низа. На тропу выходим сразу за перегибом. Она глинистая, легко читается, петляет по оврагам и холмам, уклон 25-30° в начале и 15-20° после коша.

Тропа пересекает два русла ручьев, в первом нет воды, во втором есть. За 4 перехода, пройдя пустой кош, доходим до фермы сотрудника нац.парка, который любезно пригласил нас к себе на айран. Спустились к нему примерно к 17:00.

Отобедали в прекрасной компании и распрощались: 18км до Верхней Балкарии ждали своих туристов. После фермы уходим налево по х.д. до тропы вдоль склона, которая выводит прямо к мосту через р. Черек Балкарский.

Вот и все, мы на дороге, ровной, широкой, финишная прямая. Глубоким вечером подходим к пограничной заставе, руководитель отзванивается начальнику и сообщает о завершении маршрута. К 21:00 входим в поселение, находим хорошую гостиницу «Мини-отель Верхняя Балкария», напротив большого гостиничного комплекса на главной улице. Даже успеваем на ужин в отеле и заказать билеты на самолет до Москвы на завтрашний день. Отзваниваемся водителю, договариваемся о трансфере на 8 утра и разбредаемся по кроватям. Еще каких-то пол дня и поход будет окончен, три недели горных приключений пройдены, и пора будет прощаться с Приэльбрусьем и Безенгами.



Фото 19.1. Путь движения от места ночевки до места начала подъема на пер. Саныч (обход каньона р.Дыхсу)




Фото 19.2. Путь подъема на пер. Саныч



Фото 19.3. Группа на пер.Саныч (обход каньона Дыхсу)



Фото 19.4 Вид в сторону р. Черка Балкарского



Фото 19.5. Спуск в д.р.Черек Балкарский



Фото 19.6. В гостях в коше у сотрудника нац.парка (у выхода на дорогу)



Фото 19.7 Последние километры дороги до пос.Верхняя Балкария))

5. Смета маршрута на группу

| Наименование | Стоимость (р.) |
|--|-----------------|
| Трансфер Мин.Воды – а/л «Джантуган» | 13 000 |
| Трансфер Верхняя Балкария – Минеральные Воды | 8 000 |
| Заброска по маршруту (4 шт.) | |
| Уллу-Тау | 4 000 |
| Чегем | 5 000 |
| Безенги | 5 000 |
| Башиль | 5 000 |
| Хранение заброски (Уллу-Тау, Безенги) | 350 |
| Раскладка | 57 109 |
| Рем.набор | 1 050 |
| Аптечка | 3 920 |
| Газ | 9 576 |
| Разрешение в заповедник | 2 020 |
| Страховка | 48 547 |
| Пакет минут на спутниковый трекер | 6 000 |
| Ночевки в альплагерях и гостинице (Джантуган, Уллу-Тау, Безенги, Верхняя Балкария) | 17 550 |
| Итого (р) | 181 391 |
| Итого на чел. (р) | 22 673,8 |

6. Выводы и рекомендации

В целом, задача похода была выполнена. Маршрут был пройден практически согласно графику, без использования запасных дней, несмотря на разнообразную погоду. Единственное отклонение – вынужденный отказ от прохождения связки Шаурту-Спортивной дружбы и пересечение Каргашильского хребта через пер. Столбовой (по запасному варианту) – вызванный информацией о сошедшем небольшом селе со стороны Безенги.

Кроме технических моментов, удалось посетить культовые альплагеря и турбазы Кавказа, что в год 100-летия российского альпинизма было особенно приятно.

К положительным стратегическим и тактическим решениям можно отнести:

1. *Разведка подхода на перевал Донкина.* Ступени в дневном снеге делались легко, прямо на перевал, и утром не надо было тратить силы на пробитие тропы в фирне.
2. *Отказ от прохождения связки пер. Шаурту + вер. МВТУ + пер. Спортивной дружбы.* Сложная связка, в подходах и спусках с которой нужно быть уверенным. Новость о сошедшем селе и размывии целых стоянок под перевалом уверенности не добавляет. Группа приняла решение идти запасным вариантом.
3. *Подход к пер. Столбовой за 2 дня вместо 1.* Подход через моренные гребни разного размера выматывает, а спуск в сторону а\л «Безенги» оказался сложнее, чем представлялось из отчетов. Крутой осыпной кулуар, где и свежим-бодрым участником легко уехать, и отсутствие тропы на спуск вплоть до альп.лагеря.
4. *Дневка в а\л «Безенги».* Дневка после крутого и затяжного спуска позволила восстановить силы группы, размять забитые спуском мышцы, разгрузить участников морально. После двух недель похода чувствовалось некоторое напряжение воли и отдых в цивилизации в этот момент сыграл положительную роль.
5. *Проход через пер. Саныч вместо спуска по долине реки Дыхсу.* Километр набора на перевал без тропы в последний день выглядел не так удручающе, как стенки каньона в районе поворота реки в Черек-Балкарский. Проходя каньоном, можно было потерять много времени и еще больше сил. Без веревок летом туда соваться не стоит, что подтвердил местный егерь.

Новизна:

1. Информация о новом мосте через р. Башиль-Аузу, позволяющим избежать брода или неприятного склона правого берега.
2. Уточнение координат нескольких седловин пер. Столбовой 2А
3. Уточнение высот и координат тура пер. Саныч 1Б, уточнение пути его прохождения.