



ОТЧЕТ

**о горном походе 2 категории сложности
по Западному Кавказу (Гвандра),
совершенном с 25 июня по 7 июля 2023 г.
группой туристов СТК «Вестра» г. Москвы.**

Руководитель похода
Посашков Александр Сергеевич
тел. +79162714400
e-mail: skillprof@mail.ru
Маршрутная книжка №7/3-202

Москва, 2023

Содержание

1.	Справочные сведения о походе (паспорт спортивного похода).....	3
1.1.	Проводящая организация	3
1.2.	Место проведения.....	3
1.3.	Общие сведения о маршруте	3
1.4.	Подробная нитка маршрута с изменениями	3
1.5.	Определяющие препятствия маршрута	6
1.6.	Состав группы	7
1.7.	Адрес хранения отчета, наличие фото и видеоматериалов.....	7
1.8.	Поход рассмотрен туристско-спортивной маршрутно-квалификационной комиссией (МКК) СТК Вестра	7
2.	Общая смысловая идея похода.	8
4.1.	Общая характеристика района проведения похода.	8
4.2.	Замысел маршрута похода	8
3.	Варианты подъезда и отъезда, расположение погранзон, заповедников и других зон ограниченного доступа, порядок получения пропусков, дислокация ПСО.....	8
4.	Техническое описание прохождения группой маршрута	10
4.1.	День1. Аул Верх Учкулан – д.р. Учкуланичи Н2387.	10
4.2.	День2. Д.р. Учкуланичи Н2387.- под пер.Кертмели-Учкуланичи Южн. Н3087.....	17
4.3.	День3 .Под пер.Кертмели-Учкуланичи Южн. Н3087 - пер.Кертмели-Учкуланичи Южн.(1А) – д.р. Кертмели.....	24
4.4.	День4. Д.р. Кертмели – поляна Кертмели – д.р Учкуланичи	34
4.5.	День5. Д.р Учкуланичи - пер. Уллу-кель вост(1Б) – оз. Под пер Уллу-кель вост.....	40
4.6.	День6. Оз. под пер Уллу-кель вост. – т.б. Глобус – д.р. Джалпакол.....	49
4.7.	День7. Д.р. Джалпакол – оз. Под пер. Беяева.....	55
4.8.	День8. Оз. Под пер. Беяева – пер. Беяева (1Б) – Футбольные ночевки	61
4.9.	День9. Футбольные ночевки – а/л Узункол.....	68
4.10.	День10. А/л Узункол - поляна под пер. Тешикауш Н2540.	75
4.11.	День11. Поляна под пер. Тешикауш Н2540. – пер. Тешикауш (1А) – д .р Уллу-Хурзук	82
4.12.	День12-13. Д.р Уллу-Хурзук – устье р. Еникол– аул Хурзук.....	87
5.	Список использованных источников	90

1. Справочные сведения о походе (паспорт спортивного похода)

1.1. Проводящая организация

Проводящая организация: СТК Вестра.
Адрес клуба: г. Москва, Золоторожский проезд, 2-27.
Телефон: +7 (925) 067-70-47
Email: info@westra.ru
Веб-сайт: . https://westra.ru

Выпускающая организация: МКК СТК Вестра.
Адрес: г.г. Москва, Золоторожский проезд, 2-27
Тел. +7 (925) 067-70-47
Email: info@westra.ru
Веб-сайт: . https://westra.ru
Маршрутная книжка: № 7/3-202

1.2. Место проведения

Россия, Карачаево-Черкесская Республика. Физико-географический район похода – Западный Кавказ, подрайон – Гвандра.

1.3. Общие сведения о маршруте

Вид туризма	Категория сложности похода	Протяженность активной части похода, км	Продолжительность, дней		Сроки проведения
			общая	ходовая	
Горный	2	128	13	13	25 июля – 7 июля 2023 г.

1.4. Подробная нитка маршрута с изменениями

Заявленная нитка маршрута:

Аул Верх Учкулан – д.р. Учкуланичи - Бирюзовое оз. – пер.Кертмели-Учкуланичи Южн.(1А) – Д.р Учкулан - д.р.Кичикинакол – пер. Уллу-кель вост.(1Б) – тур.база Глобус - д.р Джалпакол h2700 – пер.Беляева(1Б) - альплагерь Узункол – д.р.Кубань(выше устья р.Чиринкол) - поляна под пер. Тешикауш h3100 - пер. Тешикауш (1А) – д.р Уллу-Хурзук под пер. Кольцевой – пер. Колцевой (1А) – д.р. Битюктебикол – пер.Балкбаши (1А) – Поляна Эмманюэля - Джилысу

Фактически пройденная нитка маршрута:

Аул Верх Учкулан – д.р. Учкуланичи - Бирюзовое оз. – пер.Кертмели-Учкуланичи Южн.(1А) – Д.р Учкулан - д.р.Кичикинакол – пер. Уллу-кель вост.(1Б) – тур.база Глобус - д.р Джалпакол h2100 – озеро под пер. Беляева – пер.Беляева(1Б) - альплагерь Узункол – д.р.Кубань - поляна под пер. Тешикауш h2500 - пер. Тешикауш (1А) – д.р Уллу-Хурзук – аул.Хурзук.

Причины изменения

В процессе прохождения перевала Тешикауш стало понятно, что на скорость группы влияет накопившаяся усталость. Появились ошибки буквально на ровном месте. В связи с этим, в целях недопущения нештатных ситуаций было принято решение закончить маршрут по запасному варианту с выходом в аул.Хурзук

Нитка пройденного маршрута:

<https://nakarte.me/#m=15/43.43569/42.08227&l=Otm/Wp&nktl=hLvz38QPMCOUULiko0ahNg>

Сравнительная таблица Заявленного и пройденного маршрута

Дни пути	Дата	Заявленный маршрут			Пройденный маршрут		
		Участки маршрута	L, км	±h, м	Участки маршрута	L, км	±h, м
1	25.июн	Аул Верх Уччулан – д.р. Уччуланичи Н2100	5,1	630	Аул Верх Уччулан – д.р. Уччуланичи Н2360	8,7	900
2	26.июн	М.н – д.р. Уччуланичи Н2700.	7,1	600	М.н – д.р. Уччуланичи Н3600.	7,3	700
3	27.июн	М.н – пер. Кертмели-Уччуланичи южн.(1А). д.р. Кертмели Н2300	7,2	510	М.н – пер. Кертмели-Уччуланичи южн.(1А) д.р. Кертмели Н2300	6,8	170
				-930			-950
4	28.июн	М.н – д.р. Кичкинакол Н1600	9	-840	М.н – д.р. Кичкинакол Н2300	15,6	-840
							840
5	29.июн	М.н – оз. Гитче-Кель	6,3	1050	М.н – пер. Уллу-кель вост.(1Б) – оз.2700	6,9	750
							-350
6	30.июн	М.н – пер. Уллу-кель вост.(1Б) – д.р.Махар	10,1	450	М.н– тур.база Глобус - д.р Джалпакол h2100	14,7	-1100
				-1100			500
7	01.июл	М.н– тур.база Глобус - д.р Джалпакол h2600	8,6	650	М.н – д.р Джалпакол h3100	8,4	1000
8	02.июл	М.н – д.р Джалпакол h3100	4,4	500	М.н – пер.Беляева(1Б) - оз.3100	4,2	500
							-400
9	03.июл	М.н – пер.Беляева(1Б) - альплагерь Узункол	9,1	700	М.н – альплагерь Узункол	7,6	-1000
				-1400			
10	04.июл	М.н – д.р.Кубань(выше устья р.Чиринкол)	13,1	-500	М.н – поляна под пер. Тешникауш h2500	19,8	-500
				300			1200
11	05.июл	М.н – поляна под пер. Тешникауш h3100	5	1200	М.н –пер. Тешникауш (1А) – д.р Уллу-Хурзук	5,3	850
							-550
12	06.июл	М.н –пер. Тешникауш (1А) – д.р Уллу-Хурзук под пер. Кольцевой	6,2	300	М.н –Устье р. Еникол	19,4	-1250
				-800			
13	07.июл	М.н – пер. Кольцевой (1А) – д.р. Битюктебикол	7,2	600	М.н – аул. Хурзук	3	-150
				-700			
14	08.июл	М.н – пер.Балкбаши (1А) – д.р. Кызылкол п	8,1	1000			
				-750			
15	09.июл	М.н – Поляна Эмманюэля – Джилысу	9,7	-250			
16	10.июл	запасной					
17	11.июл	запасной					
Итого активными способами передвижения:			117			127,7	

1.5. Определяющие препятствия маршрута

Наименование препятствия	Категория трудности	Характеристика	Путь прохождения
пер.Кертмели-Учкуланичи Южн.	1А	Высота – 3 219 м. Соединяет д.р.Учкуланичи и д.р. Кертмели. Юго-восток –Травянисто осыпной склон до 30°. Северо-запад – Средняя осыпь частично скрытая снежником склон до 30° Седловина скально-осыпная шириной около 40 м. Перевальный тур центре седловины. Мест под палатки нет Воды нет.	ЮВ-СЗ
Пер. Уллу-кель вост	1Б	Высота – 3 073 м. Соединяет оз.Уллу-Кель, р.Кичкинекол (р.Учкулан) - р.Махар. Северо-запад –снежник крутизной до 30°. Участки скальной осыпи до 40° Юго-восток – Травянисто осыпной склон 10° – 20°. Седловина широкая травянистая Перевальный тур находится в центральной части. Возможна установка палаток. Вода есть в виде снега на СЗ склоне.	СЗ-ЮВ
Пер. Беляева	1Б	Высота - 3 460 м. Соединяет р.Джалпакол (р.Гондарай, р.Махар) - р.Мырды (р.Узункол) Западный склон –снежник крутзной от 25° до 40°. Восточный склон –Скальный до 50°, переходит в закрытый ледник до 10°. Седловина широкая, частично снежная. Перевальный тур находится в скалах на восточном склоне. Возможна установка палаток. Вода есть в виде снега на западном склоне.	Запад-Восток
Пер. Тешикауш	1А	Высота –3400 м. Западный склон –мелкая и средняя осыпь, крутизна до 30°. Восточный склон – средняя осыпь, крутизна до 30° переходящая в снежник.. Седловина узкая. Перевальный тур находится севернее, около начала спуска на восток. Мест под палатки нет, воды нет.	Запад-Восток

1.6. Состав группы

№ п/п	ФИО	Год рождения	Туристский, перевальный и высотный опыт	Обязанности в группе	Сведения о прохождении маршрута	Фото
1	Посашков Александр Сергеевич	1982	3 ГУ, 1 ГР	Руководитель	Маршрут пройден полностью	
2	Анашкина Александра Петровна	1986	1ГУ	Реммастер	Маршрут пройден полностью	
3	Москалева Инна Ильинична	1983	1ГУ	Завпит	Маршрут пройден полностью	
4	Тюрина Ирина Павловна	1989	1ГУ	Медик	Сошла у погранзаставы "Хурзук" пройдено 89 км. Перевалы: пер.Кертмели-Учкуланичи Южн(1А) Пер. Уллу-кель вост(1Б) Пер. Беляева(1Б)	
5	Филиппов Дмитрий	1987	1ГУ	Фотограф ,Логист	Маршрут пройден полностью	

1.7. Адрес хранения отчета, наличие фото и видеоматериалов

Отчет и прилагающиеся фотоматериалы переданы на хранение в СТК Вестра (г. Москва, ул. Золоторожский пр-д, д 2 кв27)

Фото и видеоматериалы, GPS-треки хранятся у руководителя группы (E-mail: skillprof@mail.ru)

1.8. Поход рассмотрен туристско-спортивной маршрутно-квалификационной комиссией (МКК) СТК Вестра

2. Общая смысловая идея похода.

4.1. Общая характеристика района проведения похода.

Район Гвандры простирается от перевала Азау до Клухорского перевала, отличается большим количеством живописных озер, красивыми скальными вершинами. Кроме того, данный район характеризуется относительно небольшими высотами перевалов и вершин и хорошо подходит для акклиматизации, в районе есть известные “полигоны” для проведения скальных, осыпных и снежных занятий. Район достаточно популярен и изобилует большим количеством троп и выровненными площадками для ночевки, информация о которых легкодоступна.

4.2. Замысел маршрута похода

Гвандра – классический район УТП и первых горных единичек-двоек. Поэтому главной целью являлась отработка полученных знаний на практике: движение по разным покрытиям и видам рельефа, перевалы 1Б категории и т.д. Гвандра имеет довольно большое разнообразие: трава, осыпи, скальные выходы, снежники, ледники. Кроме того, в районе очень красиво, так что вторая наша цель – эстетическая – тоже была полностью удовлетворена.

В процессе подготовки нами были изучены отчеты по району. Ходят здесь часто, поэтому недостатка в свежих отчетах нет, что очень повышает безопасность и предсказуемость маршрута.

Для прохождения маршрута необходимо специальное снаряжение (веревки, карабины, расходный шнур, кошки, ледорубы, обвязки). Для прохождения был разработан маршрут, исключая необходимость погранпропусков (по причине того что окончательный вариант маршрута был утвержден в сроки за которые оформить пропуск не успевали) Поскольку район компактный, были разные варианты срезок и схода с маршрута, что также важно для безопасности.

Было принято решение ограничиться минимальным количеством определяющих препятствий по причине того что в начале сезона в районе много снега. При этом по полученным сведениям можно было сделать вывод, что зима в этом году на Кавказе была более снежная, что могло замедлить планируемое продвижение группы по маршруту по сравнению с расчётным временем прохождения.

При планировании маршрута закладывалось 2 заброски. Первая в на тур.базе Глобус, вторая в альп.лагере Узункол.

3. Варианты подъезда и отъезда, расположение погранзон, заповедников и других зон ограниченного доступа, порядок получения пропусков, дислокация ПСО.

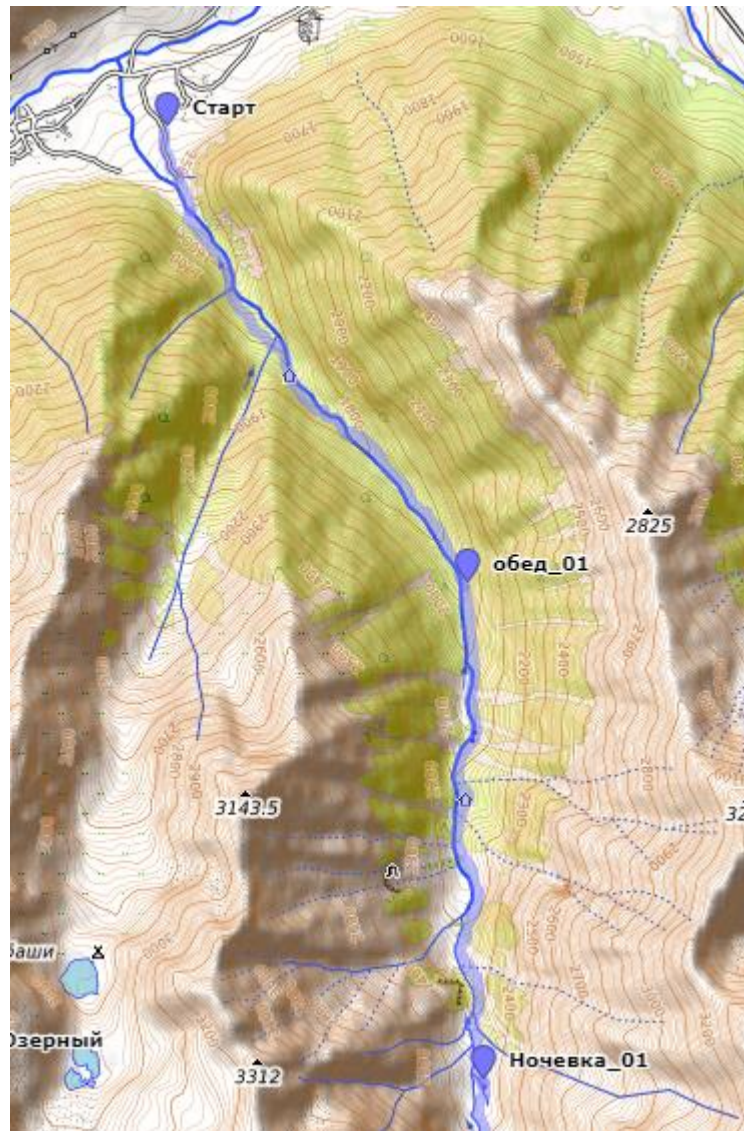
Район характеризуется высокой транспортной доступностью. До старта маршрута в ауле Верхний Учкулан, группа добиралась на заказанном микроавтобусе «Газель». Отъезд из аула Хурзук на заказном автомобиле Лада Ларгус.

Маршрут проходил за пределами 5-ти километровой погранзоны, по этой причине пропуск для прохождения маршрута не требуется. В иные зоны ограничения прохода, заповедники, нац.парки захода не предполагалось.

Перед началом маршрута группа зарегистрировалась в республиканском управлении МЧС, отправив заявку через сайт сети интернет https://forms.mchs.gov.ru/registration_tourist_groups

4. Техническое описание прохождения группой маршрута

4.1. День1. Аул Верх Учкулан – д.р. Учкуланичи Н2387.



Карта 1

05:28 Прибытие поезда на станцию Невинномысская. Погода ясная. На вокзальной площади группу уже ждал микроавтобус.

В 9:08 высадка в ауле Верхний Учкулан. С места старта прошли немного вверх по дороге вдоль реки Учкуланчи. Погода все так же ясная и жаркая. Так как поезд прибывал рано утром, группа решила перед началом маршрута позавтракать и, заодно, перераспределить немного групповое снаряжение. Нашли место для привала, в тени кустов, растущих вдоль реки. Высота 1500 м.




Фото 1.1. Вид с точки высадки в ауле Верхний Учкулан

К 11:00 группа стартовала. Минут через 20 был переход реки Учкуланичи вброд. Ширина реки метров 15, у берегов мелко, посредине- участок с более интенсивным течением, глубина примерно по середину бедра. Участники группы переобулись в бродовую обувь, переходили по одному.




Фото 1.2. Река Учкуланичи, место перехода.



Фото 1.3. Грунтовая дорога, старт от перехода р. Учкуланичи



Фото 1.4. Подъем по грунтовой дороге

От реки начиналась грунтовая дорога, поднимающаяся вверх, вскоре с открытой местности зашли в сосновый лес. Минут через двадцать хода снова потребовалось перейти реку, благополучно перешли вброд, по одному. В этом месте течение было спокойнее, чем утром. После перехода сделали привал, потом продолжили подъем. К 14:40 в очередной раз пришли к реке, перешли вброд двойками.



Фото 1.5. Переход реки вброд двойками.

16:10 – остановка на обед на обочине грунтовой дороге недалеко от реки. К этому времени на небе начали появляться облака, стало прохладнее. Высота 1935 м.



Фото 1.6. Обед

В 17:20 выход. В 18:07 привал у коша. Вскоре лес закончился, группа продолжила подъем уже по тропе по берегу реки, травянистому, с редкими валунами. В 19:40 была примечена ровная поляна в небольшой низине на берегу ручья. Группа начала уже ставить палатки, как приблизилось стадо коров, проявлявшее повышенный интерес к туристам. Намерения животных были несколько неочевидны - агрессии они не проявляли, но и нахождение в окружении крупного рогатого скота не радовало. Группа передислоцировалась чуть выше по берегу, где был обнаружен участок, окруженный оградой из камней, этой площадки хватило для лагеря.



Фото 1.7. Группа подходит к кошу



Фото 1.8. Группа поднимается по тропе



Фото 1.9. Вид на долину вечером

К вечеру стало уже облачно. Ночевка на высоте 2350 м. Ночь прошла спокойно, коровы больше не проявляли к группе никакого интереса.

4.2. День2. Д.р. Учкуланичи Н2387.- под пер.Кертмели-Учкуланичи Южн. Н3087



Карта 2

06:00 Подъем. Погода ясная, солнечная. Солнце освещает хребты, в долину еще не добралось. К моменту выхода долина была уже освещена.




Фото 2.1. 2.1. Перед стартом на месте стоянки.

08:45 Старт. Группа поднимается по тропе вдоль реки. На берегу довольно много валунов, встречаются участки курумника. На лугах растут многочисленные цветы, встречаются рододендроны. С хребтов стекают ручьи. По дороге догнали стадо, которое накануне стало причиной смены места лагеря. Подъем достаточно пологий, погода хорошая, настроение хорошее.

В районе 12:20 группа перешла с правого берега реки на левый. Переходили двойками. Река значительно холоднее, чем ниже по течению накануне.



Фото 2.2. Группа идет по тропе.




Фото 2.3. Участница группы и стадо коров, которое накануне заставило группу сменить место ночевки




Фото 2.4. Валуны



Фото 2.5. Группа. Пятый участник группы по ту сторону кадра.



Фото 2.6. Переход ручья

В 12:50 начали подъем по более крутому склону. Склон сначала травянистый, потом начинаются участки среднего курумника, чем выше - тем больше его становится. Стараясь двигаться траверсом.



Фото 2.7. Подъём по травянистому участку склона



Фото 2.8. Вид со склона на пер. Павлин



Фото 2.9. Подъем по курумнику

13:25 Обед. Высота 2760 м. После обеда на небо набегают облака, становится прохладнее.

Группа продолжает подъем по склону, по прежнему чередуются травянистые участки и курумник. Вскоре дошли до уровня снежников. Прошли по одному из снежников, снег плотный.



Фото 2.10. Снежники

17:25 Нашли место для ночлега в районе озер около снежника. Высота 3100 м. К озерам ставить лагерь не стали- это потребовало бы немного сбросить высоту, а воды было достаточно в ручье, текущем из-под снежника. К вечеру поднялся ветер- палатки были установлены на достаточно открытом участке, и группа закрепила их дополнительно при помощи трекинговых палок. Во время ужина моросил мелкий дождь, после облака немного развеялись. С места стоянки открывался вид на Эльбрус.

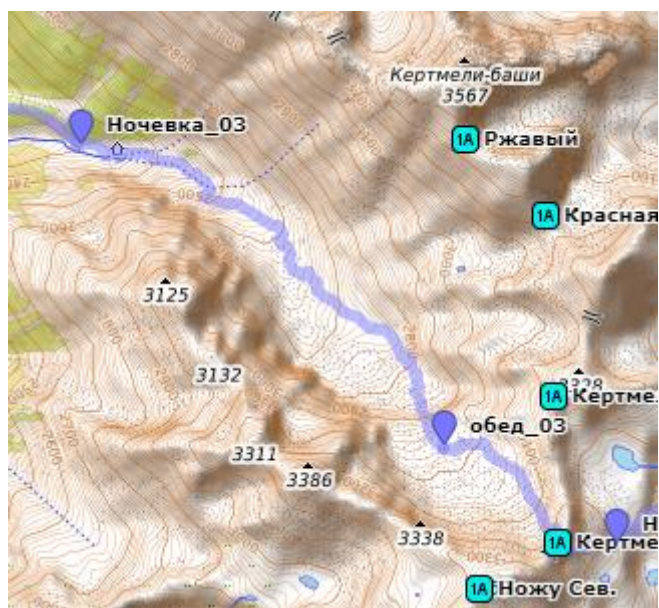


Фото 2.11. Вид на долину р. Учкулаичи в сумерках

В районе часа ночи было ясно. Однако над Эльбрусом и за хребтом слева сверкали молнии, был слышен гром. В три часа ночи началась сильная гроза, из-за чего запланированный подъем в 4 часа передвинулся на 5 часов, когда закончился дождь.

4.3. День3 .Под пер.Кертмели-Учкуланичи Южн. Н3087 - пер.Кертмели-Учкуланичи Южн.(1А) – д.р. Кертмели

Название:	пер.Кертмели-Учкуланичи Южн.(1А)
Тип препятствия:	Перевал
Высота:	3219 м
Широта (WGS84):	N 43°20'15.02"
Долгота (WGS84):	E 42°04'06.58"
Тип склона	Юго-восток –Травянисто осыпной склон до 30°. Северо-запад – Средняя осыпь частично скрытая снежником склон .
Что соединяет:	Соединяет д.р.Учкуланичи и д.р. Кертмели.
Экспозиция склонов	Ю-В – С-З
Крутизна	До 30°
Количество точек страховки	0
Специальное снаряжение	Каска, треккинговые палки.
Седловина	Седловина скально-осыпная шириной около 40 м. Перевальный тур центре седловины. Мест под палатки нет, воды нет.



Карта 3

05:00 Подъем. Дождь закончился, но временами мелко моросит.



3.1. Лагерь утром и вид на перевал Кертмели-Учкуланичи южный.

07:00 Выход. Обошли большой снежник поверху, начали подъем на перевал, склон травянисто-осыпной. По ходу делали пару остановок на привал, не снимая рюкзаков.

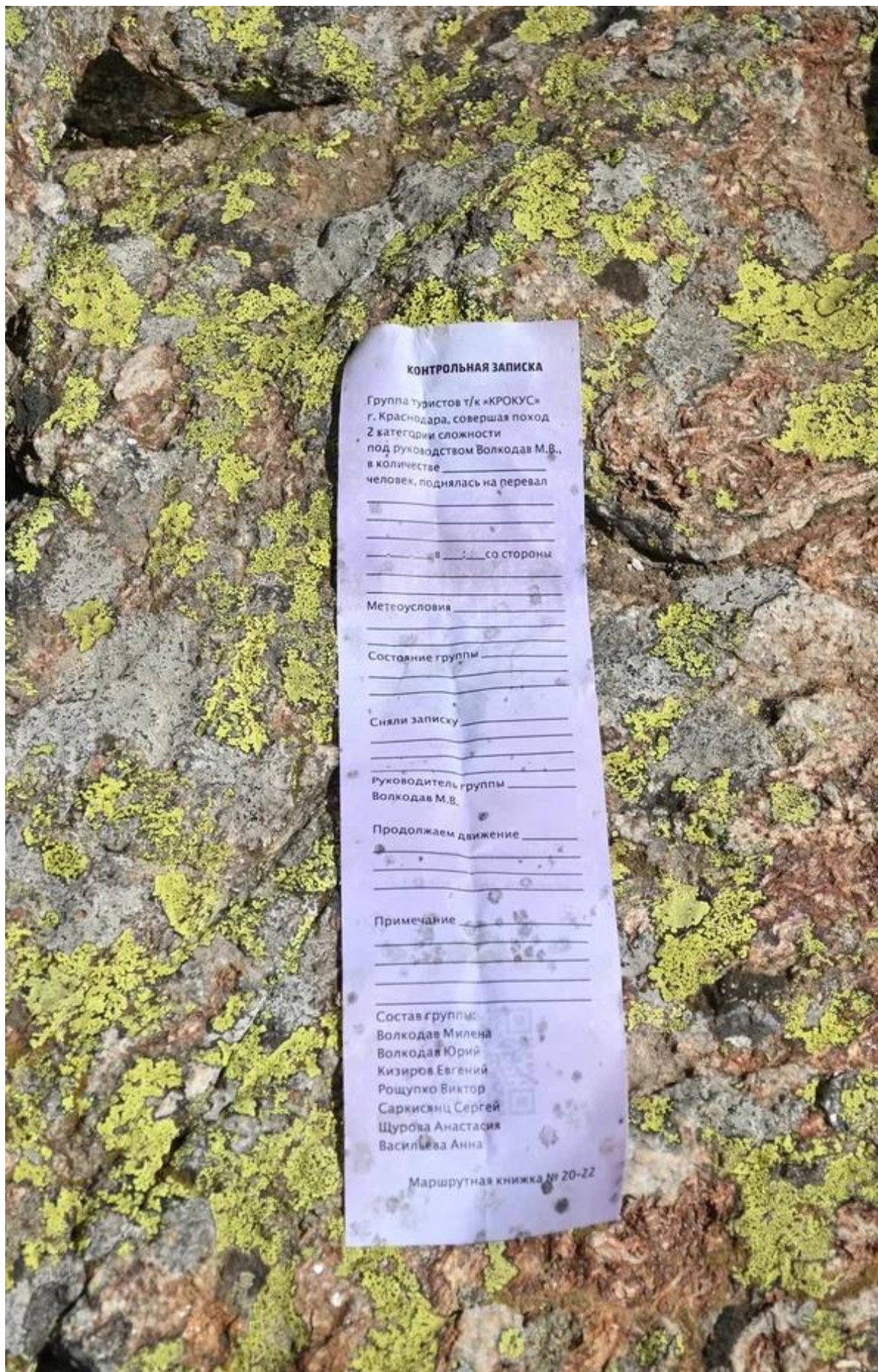


3.2. Начало подъема на перевал



3.3. Подъем. На фото хорошо видна крутизна склона.

08:45 Группа поднялась на перевал. Нашли записку группы из клуба «Крокус», г. Краснодар, руководитель М.В. Волкодав. Оставили свою записку, съели перевальную шоколадку. За время подъема распогодилось, небо частично прояснилось, преимущественно солнечно, видимость хорошая.



3.4. Записка клуба «Крокус»



3.5. Вид на Эльбрус с перевала



3.6. Фото группы на перевале

Перевал представляет собой узкий гребень в несколько террас, шириной до двух метров и длиной около 10 метров. Спуск с перевала круче подъема, и преимущественно покрыт снежником. Группа решила спускаться правее, по камням. В 9:50 начинался спуск.



3.7. Обширный снежник на спуске с перевала

Спуск происходил по достаточно крупному курумнику, с осыпными участками, довольно крутой. В ходе спуска пару раз останавливались у крупных устойчивых камней на привал.

К 11:00 вышли к снежнику, и далее продолжили движение по нему. Тут склон становится более пологим.



3.8. Начало спуска по снежнику. На фото над участником- курумник, по которому происходило начало спуска с перевала.

Снег сначала был довольно плотным, однако, чем ниже, тем рыхлее становился снег, и участники несколько раз проваливались едва ли не по пояс. Среди снежника встречаются каменистые участки. К 13:00 участки со снегом были пройдены. В 13:15 группа остановилась на обед.

Далее группа продолжает спуск вдоль реки Кертмели (Учкулан), вскоре снова вышла на участок с курумником. Читалась тропа, она вышла к берегу реки и продолжилась вдоль нее. Чем ниже- тем меньше становилось курумника, тропа вскоре стала хорошо протоптанной . Долина очень живописная, погода хорошая, однако на горизонте сгущаются облака.



3.9. Курумник



3.10. Вид на долину р. Кертмели (Учкулан)



3.11. Спуск по тропе вдоль реки



3.12. Кош

К 17:50 пришли на место стоянки, поляна на берегу реки. Моросил мелкий дождь, было довольно облачно, поэтому на всякий случай натянули тент. Высота 2300 м. Ночью осадков не было.

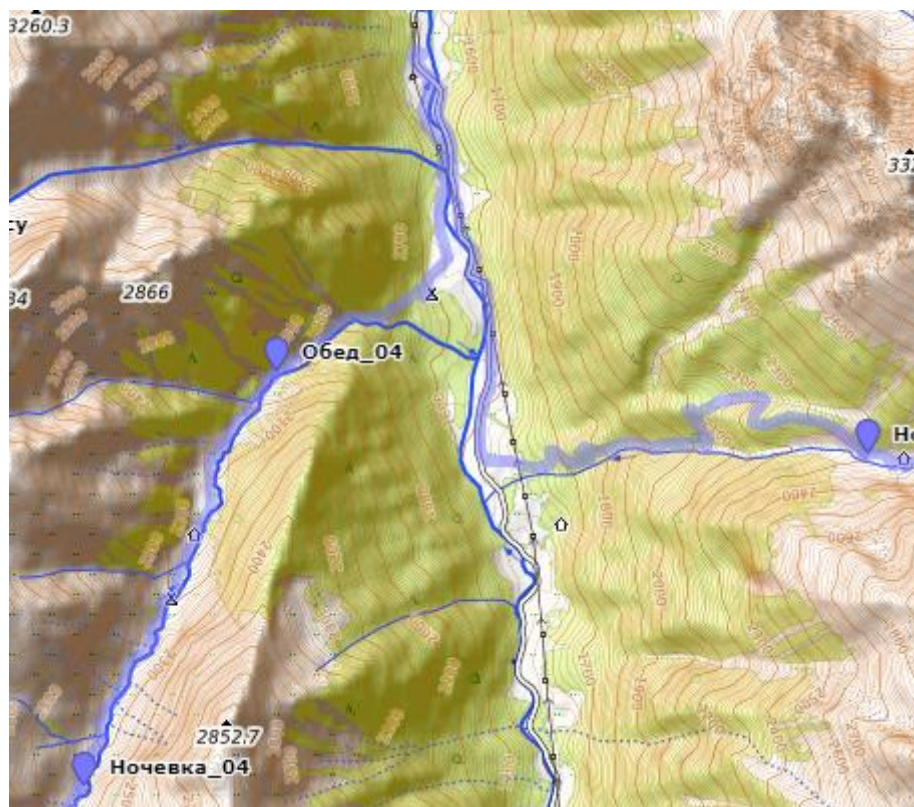


3.13. Лагеръ



3.14. Вид на долину на закате с места стоянки.

4.4. День4. Д.р. Кертмели – поляна Кертмели – д.р Учкуланичи



Карта 4

Спуск от коша вдоль р.Кертмели проходил по грунтовой дороге. Сначала по действующей, затем свернули на старую дорогу. Старая дорога весьма хорошего качества и спускается к поляне с фундаментом старых построек.


Оттуда дорога выводит на грунтовую дорогу в долине реки Учкулан. Двигались вниз по течению до моста, где был прием сотовой связи. Там удалось связаться с КЦ. СМС не отправлялись, зато звонки вполне проходили. После моста мы двинулись вверх по реке, до тропы, ведущей вдоль реки Кичинакол. Начало тропы начинается возле коша и загорожен воротами забора. Возле этого забора протекает ручей, где мы наполнили бутылки и передохнули. Там мы встретили группу легкоатлетической школы.

Подъем вдоль реки начинается весьма крутым уклоном, поэтому группа движется не быстро. Этот уклон весьма продолжителен, но метров через 100-200 несколько начинает выполаживаться. Тропа идет по хвойному лесу, что весьма облегчает движение под палящим солнцем. Через пару-тройку переходов доходим ещё до одних ворот (высота 1880м), за которыми через несколько метров течет ручей и лес сходит на нет. Возле крайних деревьев в тени делаем привал на обед (высота 1940м).

После обеда выходим уже в пологую практически долину реки. Солнце весит ещё высоко и весьма однозначно поджаривает незащищенные участки кожи. Тропа идет вдоль реки, что облегчает жизнь на привалах. ближе к вечеру уже (в 17.30 на высоте 2330) подходим к стоянкам рядом с недорастаявшим снежником, через который течет река. Место представляет из себя небольшой холм, с одной стороны которого течет река, а с другой огибает ручей. На стоянке не было следов присутствия человека.



5.1. Вид на долину реки Кертмели в сторону реки Учкулан.



5.2. Дорога недалеко от коша



5.3.



5.4.



5.5.



5.6.



5.7.



5.8.



5.9.



5.10. Дорога вдоль р. Кичкинекол

4.5. День5. Д.р Учкуланичи - пер. Уллу-кель вост(1Б) – оз. Под пер Уллу-кель вост

Название:	Пер. Уллу-кель вост (1Б)
Тип препятствия:	Перевал
Высота:	3073 м
Широта (WGS84):	N 43°18'58.38"
Долгота (WGS84):	E 41°56'38.54"
Тип склона	Северо-запад – снежник крутизной до 30°. Участки скальной осыпи до 40° Юго-восток – Травянисто осыпной склон 10° – 20°.
Что соединяет:	Соединяет оз.Уллу-Кель, р.Кичкинекол (р.Учкулан) - р.Махар.
Экспозиция склонов	СЗ-ЮВ
Крутизна	До 40°
Количество точек страховки	0
Специальное снаряжение	Каска, ледоруб.
Седловина	Седловина широкая травянистая Перевальный тур находится в центральной части. Возможна установка палаток. Вода есть в виде снега на СЗ склоне



Карта 5

Подъем в 6, выход в 8. Поднимаемся вдоль реки, траверсом уходя выше и забирая чуть направо. Тропа постепенно забирает всё правее и выше, забирая на небольшой балкон. На его уровне располагаются небольшие озера, а выше – располагается живописное озеро Уллу-Кель (Фото 5.4). Поднявшись к нему наслаждаемся видом озера и перевала, который прекрасно виден. Путь пролегает по дальнему берегу озера от перевала. Проходя вдоль берега смотрим следы недавнего присутствия людей – ожидали увидеть следы других групп, которые должны были спуститься с перевала Дырявый. Но следов обнаружено не было. Тропа шла вдоль озера, но было принято решение пойти вверх по снежнику, так как этот путь казался проще. В общем итоге срезать напрямки не удалось из-за рельефа и было принято решение двигаться траверсно по снежнику, вдоль склонов. По итогу путь оказался весьма приятным, а снег весьма плотным. Местами возле камней снег становился рыхлым, но общий путь не вызвал каких либо сильных затруднений.

Выход под перевал к осыпи был проделан так же по снежнику. Осыпной склон, на который выходили со снежника оказался весьма не стабильным и весьма активно сыпался под ногами (Фото 5.8). Решение пройти по нему оказалось не лучшим – группа потеряла приличное количество сил и нервных клеток пробираясь по нему. Но в конце вышли на локальную возвышенность у языка снежника, которая дала возможность перевести дух и внимательно осмотреть остальной склон. Мы ожидали увидеть следы групп, которые должны были пройти по перевалу перед нами, но следов обнаружено не было. На верху перевала виднелись карнизы, которые оказались более безопасными при приближении, нежели с озера (Фото 5.9). Было принято решение пройти по диагонали к осыпи на другой стороне снежника, спускающегося с перевала. После перехода снежника решили продолжить подъем с левой стороны перевала к скальному выходу, который располагался прямо под самым выходом на перевал (Фото 5.5). Снег местами был несколько рыхловат, что несколько осложняло движение. Скальник, к которому подошли, оказался немного крутоватым и не очень удобным для подъема. Места для накопления группы на полке оказалось не очень много, но на 5 человек вполне хватило. Руководитель пошел на разведку, остальная группа осталась ожидать на этой полке. Как оказалось дальнейший путь на перевал был гораздо проще и проходил по весьма устойчивому основанию из камня и травянистым ступеням чуть выше. Всего между полкой и самим перевалом было метров пятнадцать, которые мы преодолели весьма бодро, но на некоторых участников группы это произвело весьма сильное впечатление.

Спуск с перевала представляет из себя тропу по гребню хребта (Фото 5.12) до дальнего его края и спуск к озеру. На краю озера возле ручья был разбит лагерь.

Погода весь день была солнечной, но ближе к вечеру начало натягивать облака и ночью пошёл мелкий дождь.




6.1. Вид с места ночевки на тропу к перевалу



6.2. Тропа на подъем к охеру Уллу-Кель



6.3. Вид на перевал Уллу-Кель нижний



6.4. Вид на маршрут к перевалу Уллуке́ль с дальнего конца озера



6.5. Маршрут группы на перевал



6.6. Вид на маршрут группы по снежнику



6.7. Вид на маршрут группы по снежнику



6.8. Вид на маршрут по снежнику к осыпи



6.9. Вид на последние метры до перевала с указанием направлением подъема



6.10. Вид на последние метры подъема сверху с перевала

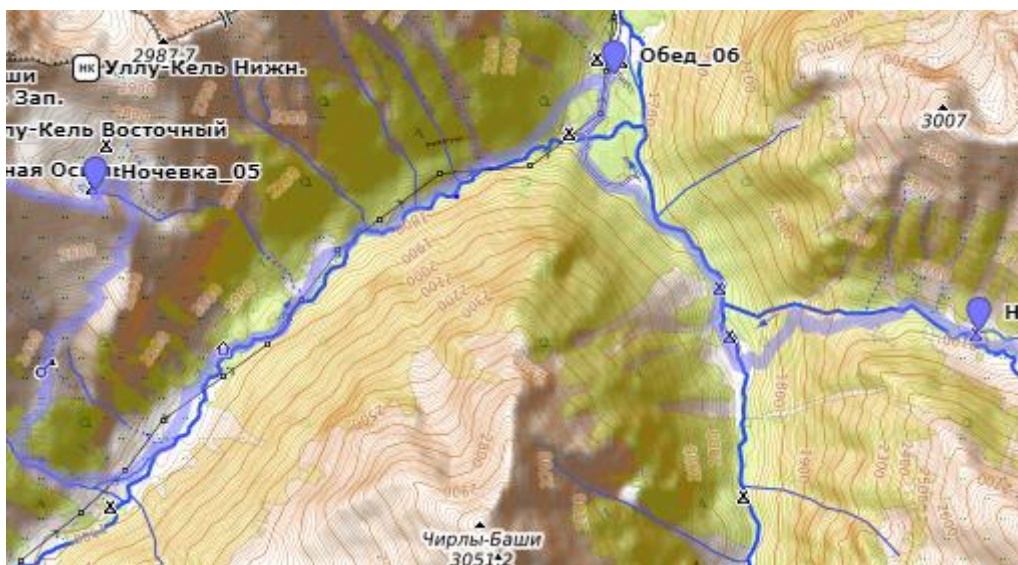


6.11. Группа на перевале и кусок маршрута подъема



6.12. Вид на место стоянки с перевала с линией движения с перевала

4.6. День6. Оз. под пер Уллу-кель вост. – т.б. Глобус – д.р. Джалпакол



Карта 6

Подъем в 5.30 утра, выход в 7.30. Погода — мелкий дождь. Начинаем спуск. Сначала тропа уходит через ручей, потом метров через 50 по вертикали переходит его обратно в южном направлении. Тропа плохо читается и часто вовсе пропадает в траве. Спускаемся по траве до коша, откуда идет хорошо протоптанная тропа, по которой спускаемся до д.р. Махар, где выходим на грунтовую дорогу. Вокруг пасутся коровы и с откровенным любопытством изучают странных горбатых существ с весьма разнообразной окраской. По дороге пересекаем погранпост и двигаемся в сторону тур. Базы Глобус.

На тур. Базе встретили другую группу, выходящую на маршрут в сторону перевала Уллу-Кель. После совместных фотографий мы заказали себе хычинов, айрана и чаю, для восстановления сил душевных и физических. Стоит отметить, что 2 хычина это уже весьма много на одного...

Тем временем дождь не прекращается...

После плотного обеда выдвинулись в сторону перевала Беляева вдоль реки Учкулан. По дороге было несколько небольших других баз отдыха. Дорога по дождю весьма размокла и наполнилась лужами. Мы дошли по ней до моста через р. Гондарай, который представлял из себя 3 ствола разного диаметра, сколоченных вместе. Из-за дождя стволы, давно лишенные коры, выглядели скользкими, но ботинки хорошо справились с этой неприятностью. Мост вызвал крайнее недоверие к себе у женского большинства, поэтому сама переправа затянулась и я забыл его запечатлеть, увы. На другой стороне реки мы обогнули старый кош, и вышли на дорогу, которая весьма круто забирала вверх по склону. Чуть выше по склону с удивлением был замечен закрытый шлагбаум с увесистым замком, что вызвало некоторое непонимание, которое было развеяно несколько позднее. Подъем был весьма бодрым, и метров через 170 по вертикали дарога закончилась. Видимо смыло когда-то, потому и закрыли дорогу. Дальше шла весьма хорошего качества тропа, до пересечения с новой дорогой на высоте 2000м. Там сделали привал и снова двинулись вверх, вдоль р. Джалпакол. Дорога хорошего качества шла уверенно вверх. Мы дошли до небольшой полянки между березок возле ручья и разбили лагерь (высота 2100м).



7.1.Лагерь перед выходом



7.2.Спуск в д.р. Махар



7.3. Тропа от коша



7.4. Спуск с тропы на грунтовую дорогу



7.5.Грунтовая дорога до т.б. Глобус



7.6.Общая фотография Группы Посашкова и группы Власовой



7.7.Хычины



7.8.Привал у моста



7.9. Место ночевки

4.7. День7. Д.р. Джалпакол – оз. Под пер. Беляева.



Карта 7

Подъем в 5.00, выход 8.00. Погода солнечная, Хорошая проселочная дорога идет вверх с легким подъемом вверх. В 8.35 перешли реку вброд, после брода вышли в 8.45. Продолжаем путь по долине реки. Тропа легко читается, весьма полого, местами встречается курумник. По дороге встречаются лошади и коровы. Привал в 9.25 — тропу перегородило стадо вольно пасущихся коров. Выход в 9.55 — обходим стадо и продолжаем путь по долине реки. В районе 10.00 подходим к крутому подъему вдоль русла реки Кичкинекол Джалпаколский. В 10.35 делаем привал на склоне на высоте 2400м. Склон весьма обильно зарос высокой травой, лопухами и прочими радостями. По склону текут мелкие ручьи прямо под растительностью. Выход с привала в 10.50.

В 11.15 путь перегородила небольшая речка/ручей, достаточно широкая, чтобы задуматься прыгать по камням или все-таки переобуться, дабы не мочить ноги. Окончили переправу в 11.30 и привалились на переобувку и отдых. Во время отдыха Ира случайно уронила телефон в небольшую щель между камнями, но повезло — ушел не глубоко и был извлечен с помощью ловкости рук и нецензурной брани. В 11.50 продолжили путь. Вышли на курумник.

Привалились в 12.30 на курумнике на высоте 2700м. Место привала посреди больших камней на удобной для стояки площадке, но без воды. Есть следы стоянок. В 12.45 продолжили карабкаться по курумнику. В 13.35 привал и выход в 13.45. Вышли к реке и болотцу возле нее. Идем по границе курумника и болота — местами видна тропа. К 14.00 выходим на большую площадку и устраиваем обед.

В 15.20 выходим. Через пару минут подходим к крутому каменистому склону. На нем хорошо читается тропа. Поднимаемся по ней да не туда. В 16.07 выходим на гребень насыпи и понимаем что забрали сильно вправо и надо было свернуть по курумнику влево, на соседний склон. В 16.25 выходим в сторону запланированного маршрута. Спускаемся немного назад, выходим на курумник, переходим его и взбираемся верх по травянистому склону. Крутой склон сменяется более пологим. И к 17.10 выходим к большому озеру с отличными местами для стоянок. Разбиваем лагерь, ужинаем, отдыхаем и любуемся видами окружающих пейзажей. Высота 3060м. На месте стоянки нашли странные следы, похожие на следы птеродактиля...



Фото 8.1. Выход по проселочной дороге



Фото 8.2. Тропа вверх по д.р. Джалпакол



Фото 8.3. Лошади на вольном выпасе



Фото 8.4.




Фото 8.5. Подъем по руслу реки Кичкинекол Джалпаккольский



Фото 8.6. Подъем по руслу реки Кичкинекол Джалпаккольский. Привал



Фото 8.7.




Фото 8.8. Обеденная поляна и маршрут подъема красным. Синим — куда надо было...



Фото 8.9. Привал



Фото 8.10. «Следы птеродактиля»

4.8. День8. Оз. Под пер. Беляева – пер. Беляева (1Б) – Футбольные ночевки

Название:	Пер. Беляева (1Б)
Тип препятствия:	Перевал
Высота:	3460 м
Широта (WGS84):	N 43°18'58.38"
Долгота (WGS84):	E 41°56'38.54"
Тип склона	Западный склон –снежник крутзной от 25° до 40°. Восточный склон –Скальный до 50°, переходит в закрытый ледник до 10°.
Что соединяет:	Соединяет р.Джалпакол (р.Гондарай, р.Махар) - р.Мырды (р.Узункол).
Экспозиция склонов	З-В
Крутизна	До 50°
Количество точек страховки	1
Специальное снаряжение	Каска, ледоруб, ИСС, стационарная петля, веревки, карабины, СУ
Седловина	Седловина широкая травянистая Перевальный тур находится в центральной части. Возможна установка палаток. Вода есть в виде снега на СЗ склоне



Карта 8

Подъем в 4.30, выход 7.00. Погода солнечная, но утро выдалось морозным. Выходим на курум, перейдя ручей, вытекающий с озера. Курумник перемежается с плотными снежниками, по которым достаточно удобно подниматься. В 7.45 делаем привал. Выходим в 8.00. Продолжаем подъем по курумнику. Местами камни живые, склон местами крутоват, но вполне проходимый. Курумник весьма крупный, но местами попадаются живые камни. В 9.00 делаем привал, в 9.15 выход. Топаем по снежнику, который уже немного подогрелся солнцем и начинает проваливаться под ногами. В 9.50 привал, выход в 10.00. Идем по курумнику до большого снежника. В 10.22 делаем привал у большого снежника — оцениваем обстановку и прикидываем где удобнее идти. Вышли на разведку по двум направлениям — обходя низинку и по ней. В обход пройти не вышло — снег сильно проваливался под ногами, глубина покрова местами превышала уровень места, где спина теряет свое гордое наименование. По низине пройти удалось гораздо проще, но под снегом текут ручьи, пришлось поплутать, дабы не угодить в глубокую промоину. В 10.55 вышли. Периодически проваливаясь, дошли до склона

с плотным снегом и начали подъем. В 11.35 вышли на камни и сделали привал. Высота 3250м. Погода ясная, безоблачная. С каждой минутой снег становится всё более рыхлым.

Вышли в 11.50 всё по тому же снежнику. Местами проходили по каменистым участкам, обходя рыхлые места снежника. В 12.37 сделали привал. Высота 3330м. После привала шли по снежнику долго и нудно. Под перевалом на склоне снежник стал совсем рыхлым и принято было решение выйти на каменистые выступы левее перевала и далее траверсом выйти на сам перевал по камням. Каменистый участок оказался весьма подвижным и сыпучим. В 14.10 вышли на перевал Беяева.

По ходу подъема к перевалу по курумнику Ире становилось панически страшно, особенно на крупном курумнике. Это несколько затормозило наш подъем. Но она справилась, хотя и далось ей это очень не легко.

На перевале мы устроили обед, пофотографировались и приступили к поиску пирамиды. Год выдался снежным и козырек снега над пирамидой не растаял. Пирамиду нашли с великим трудом по торчащей из снежника старой веревке. Выкопали только небольшой участок подхода к пирамиде и поняли что копать не целесообразно — очень большой слой плотного снега вызвал огромные трудности при раскопках. Выкопали старую петлю, на вид достаточно целую. Решили страховать за нее и организовали вторую точку снежную на ледорубе. В 15.40 начали спуск. Склон, хоть и крутой весьма, но с хорошей тропой и высотой около 25 метров до спуска на снежник. Первый спускающийся проходил склон на УИАА с подстраховкой Пруссиком лазаньем, подстраховываясь веревкой. Спустившись к снежнику в и продолжил спуск по снежнику с подстраховкой по веревке. Несколько ниже первой станции спускался в скальному выступу. У выступа была организована вторая станция для накопления участников. Станция была организована на отколотом продолговатом надежном камне 14-ти метровым бмм кордалетом в 2 петли. После этого спустились усталые участники. Далее спуск по снежнику до ледника, где участники надели кошки и организовали 2 связки. К тому моменту начало темнеть и спуск проходил практически без привалов. Спуск стоит проводить с лева по нашему ходу борту ледника. К 20.00 спустились к замерзшему озеру под перевалом, где наткнулись на удобные места стоянок на каменистом основании и разбили там лагерь. Высота 3140м. На удивление дул теплый ветер и было совсем не холодно.




Фото 9.1. Курумник после выхода с озера



Фото 9.2. Фото с разведки пути. Красным помечен удачный путь, другим цветом — путь, по которому лучше не ходить с таким количеством снега. Слева место привала группы не вошло в кадр



Фото 9.3. Маршрут подъема по снежнику после разведки



Фото 9.4. Примерная траектория подъема по снежнику



Фото 9.5. Состояние снега на склоне



Фото 9.6. Примерный маршрут выхода по снежнику на перевал



Фото 9.7. Вид склона в сторону перевала Беляева



Фото 9.8. Перевал Беляева. Снежный гребень очень плотный

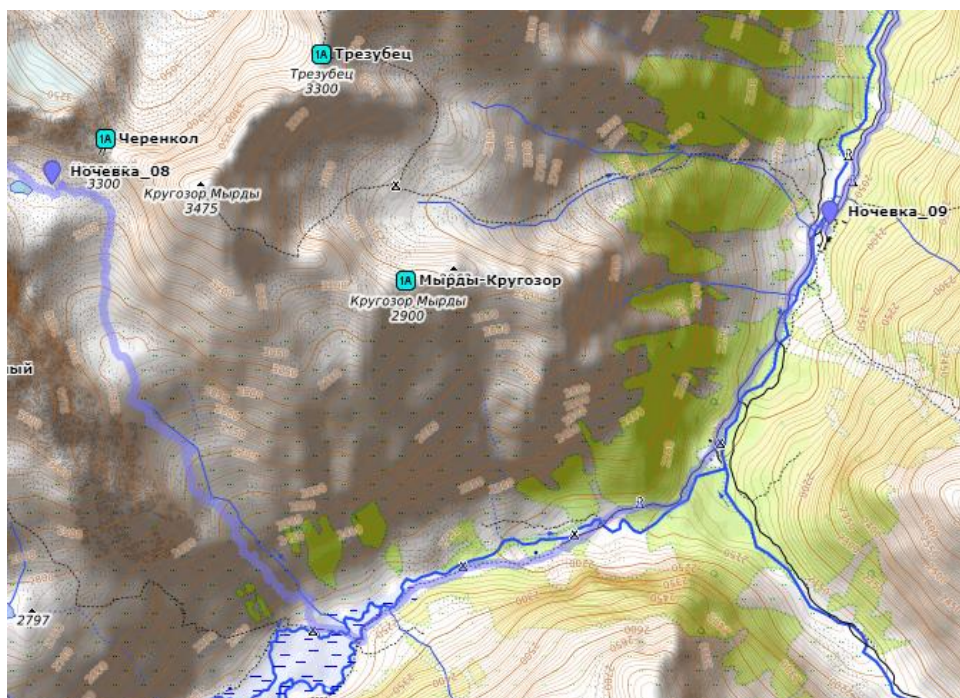


Фото 9.9. Группа на перевале Беляева.



Фото 9.10. Вид со стоянки

4.9. День9. Футбольные ночевки – а/л Узункол



Карта 9

Подъем в 6.00, выход 9.30. Погода солнечная. Выход с лагеря по курумнику по левой стороне. Там выходим на снежник, с которого спускаемся на траву в сторону озер. Привал в 11.00 на высоте 2770м. Выход 11.15. Пошли по правой стороне склона. Склон оказался очень крутым и сложным для спуска. В 12.55 привал на склоне под деревьями. Высота 2300м. Погода ясная, неумолимо жарит солнце. На склоне, где начинаются деревья огромное количество муравейников и, соответственно, муравьев, которые не дают отдышаться, стараясь заползти всюду. В 13.30 спустились таки в долину реки Мырды и сделали небольшой привал. Далее дорога шла по правому берегу реки, на котором начали делать дорогу. В 15.30 вышли к альплагерю Узункол.




Фото 9.1. Вид на ледник со стоянки



Фото 9.2. Спуск по снежникам



Фото 9.3. Вид на озера со снежника



Фото 9.4. Спуск в долину реки Мырды



Фото 9.5. Долина реки Мырды



Фото 9.6. Начало самого трудного участка спуска к реке



Фото 9.7. Вид на спуск. Красным цветом указан наш маршрут спуска, синим — предполагаемый более удобный маршрут



Фото 9.8. Мост к лагерю Узункол

4.10. День10. А/л Узункол - поляна под пер. Тешикауш Н2540.



Карта 10

Подъем в 4:20.

Уже расцвело, и прохлада утра уже растворялась в воздухе. Неспешно позавтракав и совершив утренний моцион, мы попрощались с Галей П. и в 7:06 выдвинулись в путь. Наташа, Ира Б. пошли провожать. Отдохнувшие и подкрепившиеся хычинами со свежим салатиком на кануне мы очень бодро побежали с пополнившимися заброской рюкзаками. Так бодро, что меньше, чем через километр Наташа с нами попрощалась, назвав нас лосями и сказав, что в таком темпе рассматривать окружающий мир невозможно, ещё через мин 20 с нами попрощалась и Ира. Мы бодро продолжили путь, настроение отлично, в тени деревьев шлось комфортно. Совершив 2 привала, 7:56 – 8:14 и 8:55 -9:10, в 4:40 мы были на погранпункте.

В этом пункте нашего маршрута с нами попрощалась Ира. Сославшись на сказывающую усталость она еще вчера приняла решение сойти с маршрута и поймать попутку до Хурзука на погранзаставе.

Отметившись у пограничников и изрядно поджарившись на солнце, в 9:50 мы начали подъем вверх. Солнце уже сильно припекало, тени деревьев не хватало на дороге, идти становилось все тяжелее. В 10:00-10:10 устроили привал, чтобы немного остыть в тени деревьев. Вопреки обозначениям на карте родники на нашем пути отсутствовали, хотя справа в низу бурно текла река Кубань, нам оставалось на нее только любоваться. Несмотря на это мы бодро продолжали свой путь вверх, своевременно устраивая привалы (10:50 – 10:05; 11:35 – 11:50).

К 12:05 мы дошли до ручья, высота 1880, было принято решение остановиться на обед и переждать жару. Бросив рюкзаки, все снимали обувь, и пошли устраивать расслабляющие, прохладные ванны для ног. После чего перекусили карпитом и устроили тихий час. Подремав час-полтора, пообедали и в 15:20 выдвинулись дальше.



Фото 10.1 Долина реки Кубань

Где-то в это районе вечером должна была проходить группа Ю. Белухи и мы думали устроить с ними ночёвку. Но, добравшись до стойбища пастуха 16 часам было решено продолжить наш путь на перевал Тешикауш. Полюбовавшись долиной, грациозным и шумным передвижение стад овец по склонам мы миновали стойбище и приняли решения подниматься в верх в лоб по склону.



Фото 10.2 Начало подъема из долины реки Кубань на перевал Тешикауш



Фото 10.3

Склон был травянистый и выглядел не сильно крутым.

16:15 -16:30 привал, высота 2050 перед подъёмом



Фото 10.4 Подъем по склону из долины реки Кубань, середина

Саша с Димой бодро начали подъем. А вот Инна медленно и не уверенно поползла в верх. Через некоторое время поменяв тактику подъёма, у нее появилась уверенность, но крутой подъем все равно дался тяжело. На середине подъёма Саша заметил свежие следы подъёма другой группы. Стало интересно кто идёт впереди нас. Совершив пару привалов, 17:20 – 17:35 высота 2220 м., 18:20- 18:35 высота 2370 м., уставшие, через 3 часа, в 19:15 завершили подъем

оказавшись на достаточно ровной площадке на высоте 2500 м., на которой можно было встать на ночёвку, но воды там не было, поэтому решили идти дальше, время 19:30.



Фото 10.5 Долина перевала Тешикауш, высота 2500 м.

Бодро, но уже уставшие, продолжили путь немного сбрасывая набор. Мы дошли до стоянки под 2 платки, между 2 ручьями. Вспомнилось упражнение с КП - разбить лагерь на ограниченном пространстве. Площадка была с хорошим уклоном, и Саша с Димой принялись выравнять ледорубами места под платки, а Инна с Сашей готовить ужин. В процессе была

вырыта гора камней и толстых и длинных корней растений, которые на поверхности были маленькими. Копать и ставить палатки закончили уже при свете фонарей к 21:40.

Около 22:00 далеко за хребтом, в районе Ирчата началась гроза, молнии били в вершину и свет раскатывался над горами освещая хребет. Зрелище завораживающее. Поужинав, под впечатлении бушующей стихии, усталые и довольные собой легли спать.




Фото 10.6 Перевал Тешикауш, вид с места ночевки

4.11. День11. Поляна под пер. Тешикауш Н2540. – пер. Тешикауш (1А) – д.р Уллу-Хурзук

Название:	Пер. Тешикауш (1А)
Тип препятствия:	Перевал
Высота:	3385 м
Широта (WGS84):	N 43°17'07.74"
Долгота (WGS84):	E 42°06'55.60
Тип склона	Западный склон – мелкая и средняя осыпь, крутизна до 30°. Восточный склон – средняя осыпь, крутизна до 30° переходящая в снежник.
Что соединяет:	д.р.Кубань и д.р. Уллу-хурзук.
Экспозиция склонов	З-В
Крутизна	До 30°
Количество точек страховки	0
Специальное снаряжение	Каска, треккинговые палки
Седловина	Седловина узкая. Перевальный тур находится севернее, около начала спуска на восток. Мест под палатки нет, воды нет.



Карта 11

Подъем в 6:00, завтрак, сборы и 8:20 мы вы двинулись дальше. Погода хорошая, склон затяжной и не крутой, трава высокая, переходящий в курум, тропы не видно. Настроение у группы бодрое.



Фото 11.1 Долина перевала Тешикауш
Перешли на хребет. Увидели площадки под стоянки у основного ручья. Оценили, что подъем
пойдём за 3 перехода.



Фото 11.2 Долина перевала Тешикауш, с права по ходу движения ручей

9:00 – 9:20 привал, высота 2666 м. Погода хорошая. Идти тяжеловато.

9:55 – 10:15 привал у ручья, высота 2844 м.



Фото 11.3 Подъем на перевал Тешикауш

10:50 – 11:05 привал, высота 2985 м.

11:50 – 12:05 привал, высота 3100 м. курум

Погода начала меняться, стало обложно.

До курума группа шла бодро в одном темпе, на куруме скорость движения у Инны упала.

12:20 пошёл небольшой дождь, и группа переждала его под большим нависшим из скалы камнем, высота 3110 м.

12:40 идем дальше, через какое-то время начался мелкий град со снегом. Длился не долго, но склон с курумом стал мокрым и скользким.

13:20 - 13:35 привал, высота 3260 м.

14:25 – 14:40 привал, высота 3370 м., начался курум живой осыпной, град закончился, но погода пасмурная. С права от перевала возвышается острый пик над которым низко кружат огромные орлы.



Фото 11.3 Группа на перевале Тешикауш

Наконец к... группа поднялась на перевал. Саша с Димой зашли первыми, Инна завершила подъем под их крепкую оценку отвесного спуска и способность Волкодав путать стороны. Когда все были на перевале и уже нашли тур и записку группы Орехова, стало ясно кто шел перед нами на кануне на перевал, пошёл град размером с горох. Укрылись под тентом, град шел долго и не успокоился, пока не покрыл перевал парами сантиметров осадков. Пока стояли под тентом написали перевальную записку. Оценив обстановку и найдя спуск с левой стороны перевала, начали спуск. Спуск был не сильно крутой, но покрывший его град делал спуск скользким и не приятным.

Преодолев скользкий спуск с перевала, вышли на большой курум, он тоже не успел ещё высохнуть, что делало передвижение по нему затруднительно. Было принято решение уйти правее на основной снежник и обойти курум. Несколько раз глубоко провалившись быстро спустились с перевала, спускаться было не легко, но комфортные и надёжнее, чем идти по мокрому куруму. Снежник перешел опять в крупный курум, держимся левой стороны. Инна медленно идет по куруму и уже не останавливается на привал.



Фото 11.4 Спуск с перевала Тешикауш

К 17:00 спустились на 2900 м., было видно, что все устали, начали спотыкаться, нашли ровную площадку у ручья, где поставили лагерь. Погода прояснилась, стало видно Эльбрус

4.12. День 12-13. Д.р Уллу-Хурзук – устье р. Еникол– аул Хурзук



Карта 12

Принимая во внимание накопленную усталость участниками, принято решение не идти на перевал Кольцевой (подъем в планируемом направлении представляет собой живую лифтовую осыпь), в связи с чем запасной вариант маршрута указывал направление с финишем в а. Хурзук в направлении которого группа и пошла утром

6:00 подъем. Погода солнечная, солнце светит в палатки, с левой стороны на склоне в лучах утреннего солнца красуется водопад.

8:30 выход

Спускались по левой стороне ручья, по травянистому склону, обходя курум. «Упали» в долину р. Улу-Хурзук, с права виднеется величественный Эльбрус, сияющий в лучах утреннего солнца, полностью открытый нашему взору. Не пересекая реки, пошли по ее левой стороне. Река бурная и грязная, с обеих сторон долины в нее впадает множество мелких чистых ручьев, бесследно растворяющихся в грязном потоке.

9:10 – 9:30 привал под раскидистой сосной, высота 2570 м.

10:20 -10:35 привал по очередной раскидистой сосной, высота 2430 м.

Идем по долине реки Улу-Хурзук, трапа то приближается к реке то удаляется ближе к склону, то забирается на склон и теряется из-за обвалов. Трава высокая, но видна тропа, на кануне перед нами тут шли. Склоны долины покрыты сосновым лесом, а сама долина все время меняет цвета, то она розовая, то желтая, то фиолетовая, буйство красок цветущих растений радуют глаз.

11:20 – 11:35 привал, высота 2340 м.

12:15 -12:30 привал, высота 2270 м.

Тропа уходит в лево, на склон в лес и переходит в дорогу. Солнце в зените и идти становится тяжело. Дойдя до широкого ручья, стекающего в Улу-Хурзук с правого склона, находим тенистую поляну и устраиваем обед, чтобы переждать жару. Посидев пару часов, продолжаем свой путь переходя то на правый берег р. Улу-Хурзук то на левый по горным мостам, котрые даже под нами качаются, а по ним ездят машины с туристами. Бодро спускаемся до места ночевки.

Встаем на ровной площадке на возвышенности с правой стороны р. Уллу-Хурзука. Отдыхаем и наслаждаемся видами. Неспешно готовим ужин, необычно долго болтаем за ужином, затем идем спать. Погода ясная, небо усыпано звездами, дует свежий горный ветерок.

Утром встаем поздно. До Хурзука не более 4 км. О машине которая должна нас забрать удалось договориться накануне (связь на последнем месте ночевки была отличная). Машина должна придти к 12-00. По всему выше сказанному спешить не куда.

За час доходим до магазина в ауле Хурзук. Отдыхаем в теньке и ждем машину, наслаждаясь мороженым и лимонадом.



Фото 12.1 Спуск по долине с перевала Тешикауш



Фото 12.2 Долина реки Улу-Хурзук, вид из долины перевали Тешикауш




Фото 12.3 Долина реки Улу-Хурзук, с права река Улу-Хурзук

5. Список использованных источников

1. Отчет о прохождении горного туристического маршрута 2 к.с. т/к «Крокус» под рук. Волкодав М.В. 2022г. <http://www.tlib.ru/doc.aspx?id=43863&page=1>
2. Отчет о спортивном походе 1 к.с. по Западному и Центральному Кавказу т/к МГУ под рук. Чашниковой А.А. 2022г. <https://www.geolink-group.com/tourclub/trips/2022ac1/>
3. Отчет о горном туристском походе 2 к.с. по З. Кавказу Туристско-спортивный клуб «Сигма» под. Рук Фролов П.М. 2021г. http://www.mountain.ru/article/article_display1.php?article_id=9711

Приложение

Перевальные записки

Группа туристов т/к «КРОКУС»
г. Краснодара, совершая поход
2 категории сложности
под руководством Волкодав М.В.,
в количестве _____
человек, поднялась на перевал

_____ в _____ со стороны _____

Метеоусловия _____

Состояние группы _____

Сняли записку _____

Руководитель группы _____
Волкодав М.В.

Продолжаем движение _____

Примечание _____

Состав группы:
Волкодав Милена
Волкодав Юрий
Кизиров Евгений
Рошупко Виктор
Саркисянц Сергей
Щурова Анастасия
Васильева Анна

Маршрутная книжка № 20-22

Контрольная записка

Группа туристов г. Краснодара,
совершая поход первой к.с. в
количестве 9 человек
поднялась на перевал Удлу-кель Вост.
(1А,3058)) со стороны д.р.
Кичкинекол _____

Метеоусловия: переменная
облачность

Видимость: хорошая

Состояние группы: хорошее

Движение начато в 14⁰⁰ часов
« 15 » августа 2022 г. в
направлении д.р. Махар _____

Снята записка группы туристов
г. Краснодара, соверши поход 1 к.с.
под руководством Дубинина А.С.
от « 14 » августа 2022 г.

Руководитель группы Мунконо Е.С.
Мунконо

Маршрутная книжка 22-22

Гр. туристы г. Ростова-на-
Дону, в сост. 6-ти чел. (рук.
Курятов) вышла на пер.
Беляева (1-Б; 3450) со стор.
уц. Джамалов 16.09.812.
Погода - пасмурно. Идем
на в. Узловая.

Сняли записку гр. туриста
из Н. Новгорода, Пушкина, СПб.
под р. Владимирова (4 чел.)
от 10.08.22.

Контрольная записка

Группа туристов турклуба «Вестра» г. Москва,
совершая горный поход 2-х с, поднялась на

г. Кашкеев (Куршоз Нагис) 1х
(название перевала, вершины)
со стороны г.р. Кубань

Метеоусловия: солнц, облачно

Видимость: 100%

Состояние группы: Среднее,
уставшие

Движение начато в 16.00 часов
« 04 » 07 2023 г. в
направлении г.р. Глау-Куршоз

Снята записка группы № МР 711
г. Рознопрудинс
под руководством Кривошева
Олега Дмитриевича

от « 11 » 08 2022 г.

Руководитель группы Орехов В.С. Маршрутная
книжка: 1/3-704



<https://www.westra.ru>